	SISTEMA DE GESTIÓN DE EMERGENCIAS	Código: F-PO-MAC-01R-03
	DIRECCIÓN REGIONAL DE ONEMI MAGALLANES Y DE LA ANTÁRTICA CHILENA	Versión: 02 Página: 1 de 9
Informe de Monitoreo Diario Regional		

Fecha del Informe	Hora de envío del Informe
Punta Arenas, 11 de septiembre de 2019	08:30

1. RESUMEN DE ALERTAS VIGENTES

Nivel de Alerta	Evento	Cobertura	Amplitud
N/A	N/A	N/A	N/A

Fuente: Dirección Regional de ONEMI Magallanes y de la Antártica Chilena

2. RESUMEN DE EMERGENCIAS DE LAS ÚLTIMAS 24 HORAS

N° de Informe	Fecha y hora	Evento/Lugar	Resumen
137 / 137-A	10-09-2019 / 23:05	Accidente Materiales Peligrosos Público / Comuna San Gregorio	Una fuga de gas se produjo en el sector de residencias del complejo fronterizo "Integración Austral", a raíz de lo anterior, una persona resultó con quemadura, debido a una explosión de gas.
138 / 138-A	10-09-2019 / 17:23	Incendio Estructural Comercial/ Comuna Punta Arenas	Una hostel resultó con daño menor, debido a un incendio estructural, ubicada en calle Chiloé N° 1472.

Fuente: Dirección Regional de ONEMI Magallanes y de la Antártica Chilena

3. CONDICIONES DE TIEMPO Y NOVEDADES DE LA REGIÓN

Provincia/comuna	Condición Meteorológica	Novedades
Magallanes	Nublado, viento débil	Sin novedades
Última Esperanza	Nubosidad parcial, sin viento	Sin novedades
Tierra del Fuego	Nublado, viento débil	Alteración de Suministros de Servicios Básico – Alcantarillado. Comuna Primavera
Antártica Chilena	Cubierto con chubascos débiles, viento débil	Sin novedades

Fuente: Carabineros de Chile. Hora de término del monitoreo 07:47 horas.

4. PRONOSTICO METEOROLÓGICO REGIONAL (TRES DÍAS)

4.1 Avisos / Alertas / Alarmas

Tipo	Fecha y hora de emisión	Descripción	Cobertura
N/A	N/A	N/A	N/A


Fuente: Centro Meteorológico Regional Austral – Dirección Meteorológica de Chile

4.2 Provincia/Comuna

PUNTA ARENAS	MADRUGADA	MAÑANA	TARDE	NOCHE	MÍNIMA	MÁXIMA
MIÉRCOLES 11		Nublado y chubascos débiles. Viento oeste hasta 50 km/h.	Nubosidad parcial y chubascos débiles. Viento suroeste hasta 50 km/h.	Nubosidad parcial. Viento suroeste hasta 40 km/h.		7
PROBABILIDAD DE ESCARCHA		MEDIA	BAJA	BAJA		
JUEVES 12	Nubosidad parcial. Viento débil.	Nublado. Viento débil.	Nublado. Viento débil.	Nublado. Viento débil.	0	5
VIERNES 13	Nubosidad parcial. Viento débil.	Nubosidad parcial. Viento débil.	Nublado. Viento débil.	Nublado. Viento noroeste hasta 40 km/h.	1	7


Informe de Monitoreo Diario Regional

PORVENIR	MADRUGADA	MAÑANA	TARDE	NOCHE	MÍNIMA	MÁXIMA
MIÉRCOLES 11		Nublado y chubascos débiles. Viento oeste hasta 50 km/h.	Nublado y chubascos débiles. Viento suroeste hasta 70 km/h.	Nubosidad parcial. Viento suroeste hasta 50 km/h.		7
PROBABILIDAD DE ESCARCHA		MEDIA	BAJA	BAJA		
JUEVES 12	Nublado. Viento suroeste hasta 40 km/h.	Nublado. Viento débil.	Nublado. Viento débil.	Nublado. Viento débil.	0	4
VIERNES 13	Nubosidad parcial. Viento débil.	Nubosidad parcial. Viento débil.	Nublado. Viento débil.	Nublado y chubascos débiles. Viento noroeste hasta 40 km/h.	0	6
PUERTO NATALES	MADRUGADA	MAÑANA	TARDE	NOCHE	MÍNIMA	MÁXIMA
MIÉRCOLES 11		Nublado y chubascos débiles. Viento noroeste hasta 40 km/h.	Nublado y chubascos débiles. Viento débil.	Nubosidad parcial. Viento débil.		8
PROBABILIDAD DE ESCARCHA		MEDIA	BAJA	BAJA		
JUEVES 12	Nubosidad parcial. Viento débil.	Nubosidad parcial. Viento débil.	Nublado. Viento débil.	Nublado. Viento débil.	-2	7
VIERNES 13	Nublado. Viento débil.	Nublado. Viento débil.	Nublado. Viento débil.	Nublado y chubascos débiles. Viento débil.	0	8
TORRES DEL PAINE	MADRUGADA	MAÑANA	TARDE	NOCHE	MÍNIMA	MÁXIMA
MIÉRCOLES 11		Nublado y chubascos. Viento débil.	Nublado y chubascos. Viento débil.	Nubosidad parcial. Viento débil.		6
PROBABILIDAD DE ESCARCHA		ALTA	MEDIA	ALTA		
JUEVES 12	Nubosidad parcial. Viento débil.	Nubosidad parcial. Viento débil.	Nublado. Viento débil.	Nublado. Viento débil.	-3	5
VIERNES 13	Nublado y chubascos de nieve débiles. Viento débil.	Nubosidad parcial y chubascos débiles. Viento débil.	Nubosidad parcial. Viento débil.	Nubosidad parcial y chubascos débiles. Viento débil.	-2	6
PUERTO WILLIAMS	MADRUGADA	MAÑANA	TARDE	NOCHE	MÍNIMA	MÁXIMA
MIÉRCOLES 11		Nublado y chubascos débiles. Viento suroeste de hasta 50 km/h.	Nublado y chubascos de nieve débiles. Viento suroeste de hasta 50 km/h.	Nublado y chubascos de nieve débiles. Viento suroeste de hasta 60 km/h.		4
PROBABILIDAD DE ESCARCHA		ALTA	ALTA	ALTA		
JUEVES 12	Nublado y chubascos de nieve débiles. Viento suroeste de hasta 50 km/h.	Nublado. Viento débil.	Nublado. Viento débil.	Nublado. Viento débil.	-3	2
VIERNES 13	Nublado. Viento débil.	Nubosidad parcial. Viento débil.	Nublado. Viento débil.	Nublado. Viento débil.	-3	3

	SISTEMA DE GESTIÓN DE EMERGENCIAS		Código: F-PO-MAC-01R-03	
	DIRECCIÓN REGIONAL DE ONEMI MAGALLANES Y DE LA ANTÁRTICA CHILENA		Versión: 02 Página: 3 de 9	
Informe de Monitoreo Diario Regional				

VILLA TEHUELCHES	MADRUGADA	MAÑANA	TARDE	NOCHE	MÍNIMA	MÁXIMA
MIÉRCOLES 11		Nublado y chubascos débiles. Viento noroeste hasta 60 km/h.	Nublado y chubascos débiles. Viento suroeste hasta 40 km/h.	Nubosidad parcial. Viento débil.		8
PROBABILIDAD DE ESCARCHA		MEDIA	BAJA	BAJA		
JUEVES 12	Nubosidad parcial. Viento débil.	Nubosidad parcial. Viento débil.	Nublado. Viento débil.	Nublado. Viento débil.	-2	6
VIERNES 13	Nublado. Viento noroeste hasta 40 km/h.	Nubosidad parcial. Viento débil.	Nubosidad parcial. Viento noroeste hasta 40 km/h.	Nublado. Viento noroeste hasta 40 km/h.	0	7
CERRO SOMBRERO	MADRUGADA	MAÑANA	TARDE	NOCHE	MÍNIMA	MÁXIMA
MIÉRCOLES 11		Nublado y chubascos débiles. Viento noroeste hasta 70 km/h.	Nublado y chubascos débiles. Viento suroeste hasta 60 km/h.	Nubosidad parcial. Viento suroeste hasta 50 km/h.		8
PROBABILIDAD DE ESCARCHA		ALTA	BAJA	BAJA		
JUEVES 12	Nubosidad parcial. Viento débil.	Nubosidad parcial. Viento débil.	Nublado. Viento débil.	Nublado. Viento débil.	-1	6
VIERNES 13	Nublado. Viento débil.	Nubosidad parcial. Viento débil.	Nubosidad parcial. Viento débil.	Nublado. Viento débil.	0	8
VILLA PUNTA DELGADA	MADRUGADA	MAÑANA	TARDE	NOCHE	MÍNIMA	MÁXIMA
MIÉRCOLES 11		Nublado y chubascos débiles. Viento noroeste hasta 60 km/h.	Nublado y chubascos débiles. Viento suroeste hasta 60 km/h.	Nubosidad parcial. Viento suroeste hasta 50 km/h.		9
PROBABILIDAD DE ESCARCHA		ALTA	BAJA	MEDIA		
JUEVES 12	Nubosidad parcial. Viento débil.	Nubosidad parcial. Viento débil.	Nublado. Viento débil.	Nublado. Viento débil.	-1	6
VIERNES 13	Nublado. Viento débil.	Nubosidad parcial. Viento débil.	Nubosidad parcial. Viento débil.	Nublado. Viento débil.	1	8
PAMPA GUANACO	MADRUGADA	MAÑANA	TARDE	NOCHE	MÍNIMA	MÁXIMA
MIÉRCOLES 11		Nublado y chubascos débiles. Viento noroeste hasta 60 km/h.	Nublado y chubascos débiles. Viento suroeste de hasta 40 km/h.	Nubosidad parcial. Viento débil.		6
PROBABILIDAD DE ESCARCHA		ALTA	MEDIA	ALTA		
JUEVES 12	Nubosidad parcial. Viento débil.	Nublado. Viento débil.	Nublado. Viento débil.	Nublado. Viento débil.	-2	4
VIERNES 13	Nublado. Viento noroeste hasta 50 km/h.	Nubosidad parcial. Viento débil.	Nubosidad parcial. Viento débil.	Nublado y chubascos débiles. Viento noroeste hasta 40 km/h.	-1	5

Fuente: Centro Meteorológico Regional Austral Fecha y hora de consulta: 11/09 05:21 horas.

	SISTEMA DE GESTIÓN DE EMERGENCIAS	Código: F-PO-MAC-01R-03
	DIRECCIÓN REGIONAL DE ONEMI MAGALLANES Y DE LA ANTÁRTICA CHILENA	Versión: 02 Página: 4 de 9
Informe de Monitoreo Diario Regional		

4.3 Base Antártica Eduardo Frei Montalva

Día	Madrugada	Mañana	Tarde	Noche	Mínima	Máxima
Miércoles 11	---	Nubosidad parcial Viento SW, 25-40 kt	Nubosidad parcial Viento SW, 20-30 kt	Nublado y ventisca baja* Viento SW, 25-40 kt	-13	-1
Jueves 12	Nublado Viento SW, 25-35 kt	Nublado Viento SW, 10-20 kt	Nublado Viento W, 05-15 kt	Nublado y chubascos de nieve débiles Viento NE, 10-20 kt	-12	-8
Viernes 13	Cubierto y nevadas Viento NW, 10-20 kt	Nublado, chubascos de nieve y ventisca Viento SE, 25-35 kt	Nublado Viento S, 10-20 kt	Nublado Viento SW, 10-20 kt	-9	-7

Fuente: Dirección Meteorológica de Chile Fecha y hora de consulta: 11/09 06:02 horas.

5. INFORMACIÓN PLUVIOMÉTRICA, AÑO NORMAL A LA FECHA: 304.5 mm

Comuna	Últimas 12 horas	Total a la Fecha	Déficit/Superávit	Fuente
Punta Arenas	0,2 mm	247.7 mm	Déficit 18.7 %	CMRA

Fuente: Dirección Meteorológica de Chile. Fecha y hora de consulta: 11/09 05:21 horas

6. ÍNDICE DE RADIACIÓN ULTRAVIOLETA

REGISTRADO AYER	PREVISTO PARA HOY
4 MODERADO	1 – 2 BAJO

Fuente: Centro Meteorológico Regional Austral. Fecha y hora de consulta: 11/09 05:21 horas.

7. MONITOREO CAUDALES DE RÍOS


Río Las Minas: Umbral Amarillo: 0.9 m. Umbral Rojo: 0.97 m.
Río Paine : Umbral Amarillo: 1.70 m. Umbral Rojo: 1.85 m.

Estación	Fecha y hora	Altura (m) Caudal (m ³ /seg)	Nivel de Peligro
Río Las Minas	11/09 06:00	0.310/ 1.540	BAJO
Río Paine	11/09 06:00	0.561/ 14.519	BAJO

Fuente: Dirección General de Aguas – Página Monitoreo Satelital

8. ANÁLISIS TÉCNICO DE RIESGOS


Provincia/Comuna	Condición de amenaza	Recomendaciones
Región de Magallanes y de la Antártica Chilena	PROBABILIDAD DE ESCARCHA ALTA-MEDIA	El SRPC deberá mantener la vigilancia ante eventos derivados de esta condición, la que puede provocar dificultades en la conducción vial tanto en sectores rurales como urbanos. Los conductores deberán estar atentos a las condiciones que se presenten, manejo a velocidad razonable y prudente.
Región de Magallanes y de la Antártica Chilena	BAJAS TEMPERATURAS ENTRE -3° y 1° C.	El SRPC recomienda considerar que la exposición a bajas temperaturas puede causar afecciones graves, particularmente en la población más vulnerable como menores de edad, adultos mayores y personas sin refugio o que habitan en hogares sin el aislamiento térmico adecuado. Además, puede ocurrir afectación a predios agrícolas y ganaderos. Asimismo en relación al congelamiento en rutas se recomienda a los conductores tomar precauciones producto de posibles problemas en las vías.
Región de Magallanes y de la Antártica Chilena	VIENTO DÉBIL A NORMAL	El SNPC deberá mantener las coordinaciones necesarias para la efectividad de los mecanismos de alerta y de gestiones de prevención a fin de evitar

	SISTEMA DE GESTIÓN DE EMERGENCIAS	Código: F-PO-MAC-01R-03 Versión: 02
	DIRECCIÓN REGIONAL DE ONEMI MAGALLANES Y DE LA ANTÁRTICA CHILENA	Página: 5 de 9
Informe de Monitoreo Diario Regional		

		situaciones de riesgo para la población, ya que se podría generar afectación por desprendimientos y daños en techumbres. Por levantamiento de polvo, se recomienda a los conductores tomar precauciones producto de posibles problemas de visibilidad.
Comunas de Cabo de Hornos	CHUBASCOS DÉBILES DE NIEVE Y AGUANIEVE	El SNPC deberá permanecer atento a los sectores de mayor vulnerabilidad en función del resguardo de la población. Se recomienda a la población adoptar medidas generales, evitar cambios bruscos de temperatura y realizar una adecuada mantención y uso de los artefactos de calefacción. Además, se recomienda a los conductores tomar precauciones producto de posibles problemas en las vías.

9. ESTADO DE CARRETERAS

Carreteras	Estado	Condición
Comuna Torres del Paine	Cierre momentáneo de calzada por trabajos de conservación en rutas, desde el 26 de agosto hasta el 30 de octubre de 2019. Ruta 9 norte desde km 317.52 al 381.13 con angostamiento Y-120 desde el km 00.0 al 9.74 con angostamiento Y-135 desde el km 00.0 al 6.11 con angostamiento Y-150 desde km 00.0 al 73.77 con angostamiento Y-156 desde km 00.0 al 20.96 con angostamiento Y-158 desde km 00.0 al 1.40 con angostamiento Y-160 desde km 00.0 al 34.2 con angostamiento Y-166 desde km 00.0 al 10.1 con angostamiento Y-290 desde km 46.0 al 70.59 con angostamiento Y-292 desde el km 00.0 al 2.80 con angostamiento S-3168 desde km 00.0 al 6.41	CIERRE PARCIAL MOMENTANEO
CH-257 Cruce Onaissin	Precaución por trabajos en la ruta y máxima precaución con animales silvestres en la ruta.	ABIERTA, CON PRECAUCIÓN
Ruta Y-502, Cruce Ruta 9 Norte (Cabeza del Mar) Río Pérez	Contexto de trabajos de asfálticos, Tramos comprendidos desde el km. 0,000 hasta el km 8.560 Comuna de Río Verde.	CIERRE PARCIAL
Ruta Y-667	Cierre total de calzada en los Km. 0 al 32,4 (varios sectores), desde el 25 de Julio al 31 de Diciembre del 2019, Comuna de Primavera, Provincia de Tierra del Fuego.	CIERRE TOTAL
Ruta Y-65	Cierre total de calzada en los Km. 55 al 90, desde el 06 de agosto al 31 de diciembre del 2019, Provincia de Tierra del Fuego.	CIERRE TOTAL
Ruta Y-685	Cierre total de calzada en Ruta en los Km. 11 al km. 18 (varios sectores), desde el 25 de julio al 30 de septiembre del 2019, Comuna de Primavera, Provincia de Tierra del Fuego.	CIERRE TOTAL
Ruta Y-685	Cierre total de calzada en los Km. 24 al km. 41 (varios sectores), desde el 25 de julio al 30 de septiembre del 2019, Comuna de Primavera, Provincia de Tierra del Fuego.	CIERRE TOTAL

	SISTEMA DE GESTIÓN DE EMERGENCIAS	Código: F-PO-MAC-01R-03
	DIRECCIÓN REGIONAL DE ONEMI MAGALLANES Y DE LA ANTÁRTICA CHILENA	Versión: 02 Página: 6 de 9
Informe de Monitoreo Diario Regional		

Ruta Y - 895	Cierre total de calzada en los tramos comprendidos desde el Km. 85,19 al km. 78,77, desde el 16 de agosto y hasta el 30 de septiembre del 2019, Comuna de Timaukel, Provincia de Tierra del Fuego.	CIERRE TOTAL
Ruta Y - 761	Cierre total de calzada en el Km. 6,141, el km. 9,690 y el km. 10,880, desde el 16 de agosto y hasta el 30 de septiembre del 2019, Comuna de Timaukel, Provincia de Tierra del Fuego.	CIERRE TOTAL
Ruta Y - 851	Cierre total con desvío bidireccional de calzada en el km. 100.870, desde el 03 de septiembre al 30 de octubre del 2019, Comuna de Timaukel, Provincia de Tierra del Fuego.	CIERRE TOTAL

Fuente: Seremi de Transportes y Telecomunicaciones Fecha y hora de consulta: 04/09 07:55 horas


10. ESTADO DE PUERTOS

Puerto	Estado del Puerto	Condición
Puerto Edén	Abierto	Normal
Puerto Natales	Abierto	Normal
Punta Delgada	Abierto	Normal
Punta Arenas	Abierto	Normal
Tierra del Fuego	Abierto	Normal
Puerto Williams	Abierto	Normal

Fuente: Directemar. Fecha y hora de consulta: 11/09 08:00 horas.

11. ESTADO DE AEROPUERTOS

Aeropuerto	Estado del Aeropuerto	Condición
Punta Arenas Aeropuerto Presidente Carlos Ibáñez del Campo.	Operativo	Pista 07/25 operativa Pista 12/30 operativa. Pista 01/19 operativa.
Puerto Natales Aeródromo Teniente Julio Gallardo	Operativo	Horario de Lunes a Jueves de 08:30 a 17:30 horas. Viernes 08:30 a 16:30 Horas sábados, domingos, festivos y horas fuera de las indicadas a requerimiento.
Porvenir Aeródromo Capitán Fuentes Martínez	Operativo	Horario de servicio: Lunes a Viernes de 09:00 a 17:30 horas. Sábado de 08:00 a 14:00 horas. Otros horarios, Domingo y festivos a requerimiento.
Puerto Williams Aeródromo Guardiamarina Zañartu	Operativo	Horario de servicio: Lunes a Jueves de 08:30 a 17:30 horas. Viernes de 08:30 a 16:30 horas. Sábado de 08:30 a 13:00 horas. Otros horarios, Domingo y festivos a requerimiento.
Antártica Aeródromo Teniente Rodolfo Marsh Martin	Operativo	Horario de servicio: Lunes a jueves de 09:00 a 18:00 horas. Viernes 09:00 a 17:00 horas. Otros horarios, Sábado, Domingo y festivos a requerimiento.
Timaukel Aeródromo Pampa Guanaco	Operativo	Pista Habilitada (Sin personal DGAC)
VUELOS REGIONALES (Hora de Magallanes).		

	SISTEMA DE GESTIÓN DE EMERGENCIAS	Código: F-PO-MAC-01R-03
	DIRECCIÓN REGIONAL DE ONEMI MAGALLANES Y DE LA ANTÁRTICA CHILENA	Versión: 02 Página: 7 de 9
Informe de Monitoreo Diario Regional		

Punta Arenas/Porvenir Porvenir/Punta Arenas	Operativo	Vuelos Regionales Aerolínea DAP: Lunes a Jueves Punta Arenas – Porvenir: 8:15/12:30/17:00 Porvenir – Punta Arenas: 8:35/12:50/17:20 Viernes Punta Arenas – Porvenir: 8:15/12:30/16:45 Porvenir – Punta Arenas: 8:35/12:50/17:20 Sábado Punta Arenas – Porvenir: 08:15/12:30 Porvenir – Punta Arenas: 08:35/12:50
Punta Arenas/Puerto Williams Puerto Williams/Punta Arenas	Operativo	Vuelos Regionales Aerolínea DAP: De Lunes a Sábado Punta Arenas-Puerto Williams: 10:00 hr. Puerto Williams-Punta Arenas: 11:30 hr.
Punta Arenas/Pampa Guanaco Pampa Guanaco/Punta Arenas	Operativo.	Vuelos Aerolínea DAP: Solo entre octubre a marzo.

Fuente: DGAC/DAP Fecha y hora de consulta: 19/07 08:12 horas.


12. ESTADO DE PASOS FRONTERIZOS

Nombre Paso	Condición	Observaciones
Complejo Integración Austral	Cerrado	Horario de Atención: 08:00 a 22:00 Atiende el día de mañana jueves 12/09 desde las 09:00 a 21:00 horas
Complejo Río Don Guillermo	Normal	Desde el 01/09 al 01/06/2020, Horario de verano de 08:00 a 22:00 horas
Complejo Dorotea	Normal	Desde el 01/09 al 01/06/2020, Horario de verano de 08:00 a 00:00 horas.
Complejo Casas Viejas	Normal	Desde el 01/09 al 01/06/2020, Horario de verano de 08:00 a 22:00 horas
Complejo San Sebastián	Normal	Horario de Atención: 08:00 a 22:00
Complejo Río Bellavista	Cerrado	Término de temporada
Aduana Bahía Azul	Normal	Horario de atención: 08:00 a 21:00 (Solo Visado de facturas Ley Navarino y Pasavantes).


Fuente: Gobernaciones Provinciales-Carabineros. Fecha y hora de consulta: 01/09 07:20 Horas.

13. ESTADO DE FERRY'S

Servicio Cruce	Condición	Observaciones	
Primera Angostura	NORMAL	FERRYS, FUEGUINO Y PIONERO	
		*Cruce de Vehículos con Carga peligrosa.	
		Zarpe Punta Delgada	Zarpe Bahía Azul
		MAÑANA	
		8:30	9:15
		9:15	*10:00
		10:00	10:45
		10:45	11:30
		*11:30	*12:15
		TARDE	
		12:15	12:45
		12:30	13:00
		13:00	13:30
13:15	13:45		
13:30	14:00		
*14:00	14:30		
14:15	14:45		
14:30	15:00		

	SISTEMA DE GESTIÓN DE EMERGENCIAS	Código: F-PO-MAC-01R-03
	DIRECCIÓN REGIONAL DE ONEMI MAGALLANES Y DE LA ANTÁRTICA CHILENA	Versión: 02 Página: 8 de 9
Informe de Monitoreo Diario Regional		

		15:00 15:15 *15:30 16:00 16:15 16:30 17:00 17:15 *17:30 18:00 18:15 18:30 19:00 19:45	15:30 15:45 16:00 16:30 16:45 17:00 17:30 17:45 *18:00 18:30 18:45 19:00 19:45 20:30
		NOCHE	
		20:30 *21:15 22:00 22:45 23:30 00:30 01:30	*21:15 22:00 22:45 23:30 00:00 01:00 02:00
Punta Arenas – Porvenir (Terminal Tres Puentes- Terminal Bahía Chilota)	NORMAL	Ferry Pathagon - Cruce Miércoles 11/09	
		Terminal Tres Puentes	Terminal Bahía Chilota
		09:00 16:00	13:00 19:00
Punta Arenas Puerto Williams	NORMAL	Ferry Yaghan: Zarpa desde terminal Tres Puentes el día jueves 12/09 a las 18:00 horas, recalando en Puerto Williams el día sábado 14/09 a las 01:00 horas.	
Río Verde - Isla Riesco Isla Riesco - Río Verde	NORMAL	Ferry Bahía Azul: De lunes a viernes: (Río Verde – Isla Riesco) De 08:10 a 12:00 horas y en las tardes de 13:30 a 20:00 horas. De lunes a viernes: (Isla Riesco - Río Verde) De 08:00 a 11:50 horas y en las tardes de 13:20 a 19:50 horas. Sábados, domingos y festivos: (Río Verde – Isla Riesco) De 09:00 a 12:00 horas y de 14:30 a las 20:00 horas. Sábados, domingos y festivos: (Isla Riesco - Río Verde) de 08:50 a 11:50 horas y de 14:20 a las 19:50 horas.	
Pto. Natales / Pto. Montt Pto. Montt / Pto. Natales	NORMAL	Ferry Trinidad I: Zarpó desde Puerto Natales el día martes 10/09 a las 05:00 horas, se espera su recalada para el viernes 13/09 a las 04:00 horas.	
Tramo Norte - Sur Puerto Yungay - Caleta Tortel - Puerto Edén - Puerto Natales	NORMAL	Crux Australis: Tramo Norte – Sur.	
		Puerto Yungay: Zarpa hacia Caleta Tortel el sábado 14/09 a las 20:00 horas, recalando el mismo sábado a las 22:00 horas. Caleta Tortel: Zarpa hacia Puerto Edén el sábado 14/09 a las 23:00 horas, recalando el domingo 15/09 a las 12:00 horas. Puerto Edén: Zarpa hacia Puerto Natales el	

	SISTEMA DE GESTIÓN DE EMERGENCIAS	Código: F-PO-MAC-01R-03 Versión: 02
	DIRECCIÓN REGIONAL DE ONEMI MAGALLANES Y DE LA ANTÁRTICA CHILENA	Página: 9 de 9
Informe de Monitoreo Diario Regional		

		domingo 15/09 a las 14:00 horas Puerto Natales: Recala el lunes 16/09 a las 16:00 horas.
Tramo Sur - Norte Puerto. Natales.- Puerto Edén - Caleta Tortel - Puerto Yungay	NORMAL	Crux Australis: Tramo Sur-Norte.
		Puerto Natales: Zarpa hacia Puerto Edén el jueves 12/09 a las 05:00 horas, recalando el viernes 13/09 a las 07:00 horas. Puerto Edén: Zarpa hacia Caleta Tortel el viernes 13/09 a las 09:00 horas, recalando el viernes 13/09 a las 22:00 horas. Caleta Tortel: Zarpa hacia Puerto Yungay el viernes 13/09 a las 23:00 horas. Puerto Yungay: recalca el sábado 14/09 a las 01:00 horas.

Armada - Empresa Austral BROOM – NAVIMAG Fecha y hora de consulta: 11/09/2019 08:00 horas.

14. ELABORACIÓN DEL INFORME

Informe elaborado por:	Ricardo Baltra Lizana
Validado por:	Hernán Sanhueza Troncoso

Centro de Alerta Temprana. Dirección Regional de ONEMI Magallanes y de la Antártica Chilena.