	<b>SISTEMA DE GESTIÓN DE EMERGENCIAS</b>	Código: F-PO-MAC-01R-03 Versión: 02 Página: 1 de 8
	<b>DIRECCIÓN REGIONAL DE ONEMI MAGALLANES Y DE LA ANTÁRTICA CHILENA</b>	
Informe de Monitoreo Diario Regional		

Fecha del Informe	Hora de envío del Informe
Punta Arenas, 09 de septiembre de 2019	08:30

### 1. RESUMEN DE ALERTAS VIGENTES

Nivel de Alerta	Evento	Cobertura	Amplitud
N/A	N/A	N/A	N/A

Fuente: Dirección Regional de ONEMI Magallanes y de la Antártica Chilena

### 2. RESUMEN DE EMERGENCIAS DE LAS ÚLTIMAS 24 HORAS

N° de Informe	Fecha y hora	Evento/Lugar	Resumen
136, 136-A	08/09 20:40	Alteración de Servicio de Alcantarillado - Comuna de Primavera	Obstrucción de cámaras de alcantarillado.

Fuente: Dirección Regional de ONEMI Magallanes y de la Antártica Chilena

### 3. CONDICIONES DE TIEMPO Y NOVEDADES DE LA REGIÓN

Provincia/comuna	Condición Meteorológica	Novedades
<b>Magallanes</b>	Nubosidad parcial, viento débil	Sin novedades.
<b>Última Esperanza</b>	Nubosidad parcial, sin viento.	Sin novedades
<b>Tierra del Fuego</b>	Nublado, viento débil.	Sin novedades.
<b>Antártica Chilena</b>	Nublado con llovizna, viento débil.	Sin novedades.

Fuente: Carabineros de Chile. Hora de término del monitoreo 07:45 horas.

### 4. PRONOSTICO METEOROLÓGICO REGIONAL (TRES DÍAS)

#### 4.1 Avisos / Alertas / Alarmas

Tipo	Fecha y hora de emisión	Descripción	Cobertura
N/A	N/A	N/A	N/A


Fuente: Centro Meteorológico Regional Austral – Dirección Meteorológica de Chile

#### 4.2 Provincia/Comuna

PUNTA ARENAS	MADRUGADA	MAÑANA	TARDE	NOCHE	MÍNIMA	MÁXIMA
<b>LUNES 09</b>		Nubosidad parcial. Viento débil.	Nubosidad parcial. Viento débil.	Nubosidad parcial. Viento oeste hasta 40 km/h.		7
<b>PROBABILIDAD DE ESCARCHA</b>		ALTA	BAJA	MEDIA		
<b>MARTES 10</b>	Nubosidad parcial. Viento oeste hasta 40 km/h.	Nubosidad parcial. Viento débil.	Nubosidad parcial. Viento débil.	Nubosidad parcial. Viento noroeste hasta 50 km/h.	1	8
<b>MIÉRCOLES 11</b>	Nublado. Viento noroeste hasta 60 km/h.	Nublado. Viento noroeste hasta 50 km/h.	Nublado y chubascos débiles. Viento débil.	Nubosidad parcial. Viento débil.	3	8
PORVENIR	MADRUGADA	MAÑANA	TARDE	NOCHE	MÍNIMA	MÁXIMA
<b>LUNES 09</b>		Nubosidad parcial. Viento suroeste hasta 40 km/h.	Nubosidad parcial. Viento débil.	Nubosidad parcial. Viento oeste hasta 40 km/h.		7
<b>PROBABILIDAD DE ESCARCHA</b>		ALTA	BAJA	MEDIA		
<b>MARTES 10</b>	Nubosidad parcial. Viento débil.	Nubosidad parcial. Viento débil.	Nubosidad parcial. Viento débil.	Nublado. Viento débil.	0	8
<b>MIÉRCOLES 11</b>	Nublado y chubascos débiles. Viento noroeste hasta 50 km/h.	Nublado y chubascos débiles. Viento noroeste hasta 50 km/h.	Nublado y chubascos débiles. Viento suroeste hasta 40 km/h.	Nubosidad parcial. Viento débil.	3	8

**Informe de Monitoreo Diario Regional**

<b>PUERTO NATALES</b>	<b>MADRUGADA</b>	<b>MAÑANA</b>	<b>TARDE</b>	<b>NOCHE</b>	<b>MÍNIMA</b>	<b>MÁXIMA</b>
<b>LUNES 09</b>		Nubosidad parcial. Viento débil.	Nubosidad parcial. Viento débil.	Nubosidad parcial. Viento débil.		7
<b>PROBABILIDAD DE ESCARCHA</b>		ALTA	BAJA	MEDIA		
<b>MARTES 10</b>	Nubosidad parcial. Viento débil.	Nubosidad parcial. Viento débil.	Nubosidad parcial. Viento débil.	Nubosidad parcial. Viento débil.	-1	8
<b>MIÉRCOLES 11</b>	Nublado. Viento débil.	Nublado y chubascos débiles. Viento débil.	Nublado y chubascos débiles. Viento débil.	Nublado y chubascos débiles. Viento débil.	0	8
<b>TORRES DEL PAINE</b>	<b>MADRUGADA</b>	<b>MAÑANA</b>	<b>TARDE</b>	<b>NOCHE</b>	<b>MÍNIMA</b>	<b>MÁXIMA</b>
<b>LUNES 09</b>		Nubosidad parcial. Viento débil.	Nubosidad parcial. Viento débil.	Nubosidad parcial. Viento débil.		4
<b>PROBABILIDAD DE ESCARCHA</b>		ALTA	BAJA	MEDIA		
<b>MARTES 10</b>	Nubosidad parcial. Viento débil.	Nubosidad parcial. Viento débil.	Nubosidad parcial. Viento débil.	Nubosidad parcial. Viento débil.	-3	5
<b>MIÉRCOLES 11</b>	Nubosidad parcial. Viento débil.	Nublado y chubascos débiles. Viento débil.	Nublado y lluvia débil. Viento débil.	Nublado y chubascos débiles. Viento débil.	-1	5
<b>PUERTO WILLIAMS</b>	<b>MADRUGADA</b>	<b>MAÑANA</b>	<b>TARDE</b>	<b>NOCHE</b>	<b>MÍNIMA</b>	<b>MÁXIMA</b>
<b>LUNES 09</b>		Nublado y chubascos de nieve débiles. Viento débil.	Nublado. Viento débil.	Nubosidad parcial. Viento débil.		4
<b>PROBABILIDAD DE ESCARCHA</b>		ALTA	BAJA	ALTA		
<b>MARTES 10</b>	Nubosidad parcial. Viento débil.	Nubosidad parcial. Viento débil.	Nubosidad parcial. Viento débil.	Nublado. Viento débil.	-2	6
<b>MIÉRCOLES 11</b>	Nublado. Viento débil.	Nublado y chubascos débiles. Viento débil.	Nublado y chubascos de aguanieve débiles. Viento débil.	Nublado y chubascos de nieve débiles. Viento suroeste hasta 40 km/h.	0	3
<b>VILLA TEHUELCHES</b>	<b>MADRUGADA</b>	<b>MAÑANA</b>	<b>TARDE</b>	<b>NOCHE</b>	<b>MÍNIMA</b>	<b>MÁXIMA</b>
<b>LUNES 09</b>		Nubosidad parcial. Viento suroeste hasta 40 km/h.	Nubosidad parcial. Viento débil.	Nubosidad parcial. Viento débil.		6
<b>PROBABILIDAD DE ESCARCHA</b>		ALTA	BAJA	MEDIA		
<b>MARTES 10</b>	Nubosidad parcial. Viento débil.	Nubosidad parcial. Viento suroeste hasta 40 km/h.	Nubosidad parcial. Viento débil.	Nubosidad parcial. Viento noroeste hasta 50 km/h.	-1	9
<b>MIÉRCOLES 11</b>	Nublado. Viento noroeste hasta 50 km/h.	Nublado. Viento noroeste hasta 60 km/h.	Nublado y chubascos débiles. Viento débil.	Nublado y chubascos débiles. Viento débil.	1	8

	<b>SISTEMA DE GESTIÓN DE EMERGENCIAS</b>		Código: F-PO-MAC-01R-03
	<b>DIRECCIÓN REGIONAL DE ONEMI MAGALLANES Y DE LA ANTÁRTICA CHILENA</b>		Versión: 02 Página: 3 de 8

Informe de Monitoreo Diario Regional

CERRO SOMBRERO	MADRUGADA	MAÑANA	TARDE	NOCHE	MÍNIMA	MÁXIMA
LUNES 09		Nubosidad parcial. Viento débil.	Nubosidad parcial. Viento suroeste hasta 40 km/h.	Nublado. Viento suroeste hasta 40 km/h.		7
PROBABILIDAD DE ESCARCHA		ALTA	BAJA	MEDIA		
MARTES 10	Nubosidad parcial. Viento débil.	Nubosidad parcial. Viento débil.	Nubosidad parcial. Viento débil.	Nubosidad parcial. Viento oeste hasta 40 km/h.	0	9
MIÉRCOLES 11	Nublado y chubascos débiles. Viento noroeste hasta 60 km/h.	Nublado y chubascos débiles. Viento noroeste hasta 60 km/h.	Nublado. Viento suroeste de hasta 50 km/h.	Nublado. Viento débil.	2	9

VILLA PUNTA DELGADA	MADRUGADA	MAÑANA	TARDE	NOCHE	MÍNIMA	MÁXIMA
LUNES 09		Nubosidad parcial. Viento suroeste hasta 40 km/h.	Nubosidad parcial. Viento débil.	Nublado. Viento débil.		7
PROBABILIDAD DE ESCARCHA		ALTA	BAJA	MEDIA		
MARTES 10	Nubosidad parcial. Viento débil.	Nubosidad parcial. Viento débil.	Nubosidad parcial. Viento débil.	Nubosidad parcial. Viento suroeste hasta 40 km/h.	-1	10
MIÉRCOLES 11	Nublado. Viento noroeste hasta 40 km/h.	Nublado y chubascos débiles. Viento noroeste hasta 60 km/h.	Nublado y chubascos débiles. Viento suroeste hasta 50 km/h.	Nublado. Viento sur de hasta 40 km/h.	3	10

PAMPA GUANACO	MADRUGADA	MAÑANA	TARDE	NOCHE	MÍNIMA	MÁXIMA
LUNES 09		Nubosidad parcial. Viento débil.	Nubosidad parcial. Viento débil.	Nubosidad parcial. Viento débil.		5
PROBABILIDAD DE ESCARCHA		ALTA	BAJA	MEDIA		
MARTES 10	Nubosidad parcial. Viento débil.	Nubosidad parcial. Viento débil.	Nubosidad parcial. Viento oeste hasta 40 km/h.	Nubosidad parcial. Viento noroeste hasta 40 km/h.	-2	8
MIÉRCOLES 11	Nublado y lluvia débil. Viento débil.	Nublado y lluvia débil. Viento noroeste de hasta 40 km/h.	Nublado y chubascos débiles. Viento noroeste de hasta 40 km/h.	Nubosidad parcial. Viento débil.	2	8

Fuente: Centro Meteorológico Regional Austral Fecha y hora de consulta: 09/09 05:21 horas.

#### 4.3 Base Antártica Eduardo Frei Montalva


Día	Madrugada	Mañana	Tarde	Noche	Mínima	Máxima
Lunes 09		Nublado variando a cubierto Viento NW, 20-35 kt	Cubierto y neblina Viento NW, 30-45 kt	Cubierto, niebla y aguanieve Viento W, 30-45 kt		0
Martes 10	Cubierto y niebla Viento W, 30-45 kt	Cubierto y niebla Viento NW, 25-40 kt	Cubierto, nevadas y niebla Viento NW, 25-40 kt	Cubierto, aguanieve y niebla Viento NW, 25-40 kt	0	1
Miércoles 11	Cubierto, aguanieve y neblina Viento NW, 25-40 kt	Nublado y chubascos de aguanieve débiles Viento SW, 25-40 kt	Nubosidad parcial Viento SW, 25-40 kt	Nubosidad parcial Viento SW, 25-40 kt	-11	1

Fuente: Dirección Meteorológica de Chile Fecha y hora de consulta: 09/09 06:26 horas.

#### 5. INFORMACIÓN PLUVIOMÉTRICA, AÑO NORMAL A LA FECHA: 301.3 mm

Comuna	Últimas 12 horas	Total a la Fecha	Déficit/Superávit	Fuente
Punta Arenas	Sin precipitaciones	247.5 mm	Déficit 17.8 %	CMRA

Fuente: Dirección Meteorológica de Chile. Fecha y hora de consulta: 09/09 05:21 horas

	<b>SISTEMA DE GESTIÓN DE EMERGENCIAS</b>	Código: F-PO-MAC-01R-03 Versión: 02
	<b>DIRECCIÓN REGIONAL DE ONEMI MAGALLANES Y DE LA ANTÁRTICA CHILENA</b>	Página: 4 de 8
Informe de Monitoreo Diario Regional		

#### 6. ÍNDICE DE RADIACIÓN ULTRAVIOLETA

REGISTRADO AYER	PREVISTO PARA HOY
2 BAJO	1 – 2 BAJO

Fuente: Centro Meteorológico Regional Austral. Fecha y hora de consulta: 09/09 05:21 horas.

#### 7. MONITOREO CAUDALES DE RÍOS

Río Las Minas: Umbral Amarillo: 0.9 m. Umbral Rojo: 0.97 m.

Río Paine : Umbral Amarillo: 1.70 m. Umbral Rojo: 1.85 m.

Estación	Fecha y hora	Altura (m)   Caudal (m <sup>3</sup> /seg)	Nivel de Peligro
Río Las Minas	09/09 07:00	0.240/ 0.567	BAJO
Río Paine	09/09 07:00	0.568/ 14.913	BAJO


Fuente: Dirección General de Aguas – Página Monitoreo Satelital

#### 8. ANÁLISIS TÉCNICO DE RIESGOS

Provincia/Comuna	Condición de amenaza	Recomendaciones
Región de Magallanes y de la Antártica Chilena	<b>PROBABILIDAD DE ESCARCHA ALTA-MEDIA</b>	El SRPC deberá mantener la vigilancia ante eventos derivados de esta condición, la que puede provocar dificultades en la conducción vial tanto en sectores rurales como urbanos. Los conductores deberán estar atentos a las condiciones que se presenten, manejo a velocidad razonable y prudente.
Región de Magallanes y de la Antártica Chilena	<b>BAJAS TEMPERATURAS ENTRE -3° y 3° C.</b>	El SRPC recomienda considerar que la exposición a bajas temperaturas puede causar afecciones graves, particularmente en la población más vulnerable como menores de edad, adultos mayores y personas sin refugio o que habitan en hogares sin el aislamiento térmico adecuado. Además, puede ocurrir afectación a predios agrícolas y ganaderos. Asimismo en relación al congelamiento en rutas se recomienda a los conductores tomar precauciones producto de posibles problemas en las vías.
Comuna de Cabo de Hornos	<b>CHUBASCOS DÉBILES DE NIEVE</b>	El SNPC deberá permanecer atento a los sectores de mayor vulnerabilidad en función del resguardo de la población. Se recomienda a la población adoptar medidas generales, evitar cambios bruscos de temperatura y realizar una adecuada mantención y uso de los artefactos de calefacción. Además, se recomienda a los conductores tomar precauciones producto de posibles problemas en las vías.

#### 9. ESTADO DE CARRETERAS

Carreteras	Estado	Condición
<b>Comuna Torres del Paine</b>	Cierre momentáneo de calzada por trabajos de conservación en rutas, desde el 26 de agosto hasta el 30 de octubre de 2019. Ruta 9 norte desde km 317.52 al 381.13 con angostamiento Y-120 desde el km 00.0 al 9.74 con angostamiento Y-135 desde el km 00.0 al 6.11 con angostamiento Y-150 desde km 00.0 al 73.77 con angostamiento	<b>CIERRE PARCIAL MOMENTANEO</b>

	<b>SISTEMA DE GESTIÓN DE EMERGENCIAS</b>	Código: F-PO-MAC-01R-03 Versión: 02
	<b>DIRECCIÓN REGIONAL DE ONEMI MAGALLANES Y DE LA ANTÁRTICA CHILENA</b>	Página: 5 de 8
Informe de Monitoreo Diario Regional		


	Y-156 desde km 00.0 al 20.96 con angostamiento Y-158 desde km 00.0 al 1.40 con angostamiento Y-160 desde km 00.0 al 34.2 con angostamiento Y-166 desde km 00.0 al 10.1 con angostamiento Y-290 desde km 46.0 al 70.59 con angostamiento Y-292 desde el km 00.0 al 2.80 con angostamiento S-3168 desde km 00.0 al 6.41	
<b>CH-257 Cruce Onaissin</b>	Precaución por trabajos en la ruta y máxima precaución con animales silvestres en la ruta.	<b>ABIERTA, CON PRECAUCIÓN</b>
<b>Ruta Y-502, Cruce Ruta 9 Norte (Cabeza del Mar) Río Pérez</b>	Contexto de trabajos de asfálticos, Tramos comprendidos desde el km. 0,000 hasta el km 8.560 Comuna de Río Verde.	<b>CIERRE PARCIAL</b>
<b>Ruta Y-667</b>	Cierre total de calzada en los Km. 0 al 32,4 (varios sectores), desde el 25 de Julio al 31 de Diciembre del 2019, Comuna de Primavera, Provincia de Tierra del Fuego.	<b>CIERRE TOTAL</b>
<b>Ruta Y-65</b>	Cierre total de calzada en los Km. 55 al 90, desde el 06 de agosto al 31 de diciembre del 2019, Provincia de Tierra del Fuego.	<b>CIERRE TOTAL</b>
<b>Ruta Y-685</b>	Cierre total de calzada en Ruta en los Km. 11 al km. 18 (varios sectores), desde el 25 de julio al 30 de septiembre del 2019, Comuna de Primavera, Provincia de Tierra del Fuego.	<b>CIERRE TOTAL</b>
<b>Ruta Y-685</b>	Cierre total de calzada en los Km. 24 al km. 41 (varios sectores), desde el 25 de julio al 30 de septiembre del 2019, Comuna de Primavera, Provincia de Tierra del Fuego.	<b>CIERRE TOTAL</b>
<b>Ruta Y - 895</b>	Cierre total de calzada en los tramos comprendidos desde el Km. 85,19 al km. 78,77, desde el 16 de agosto y hasta el 30 de septiembre del 2019, Comuna de Timaukel, Provincia de Tierra del Fuego.	<b>CIERRE TOTAL</b>
<b>Ruta Y - 761</b>	Cierre total de calzada en el Km. 6,141, el km. 9,690 y el km. 10,880, desde el 16 de agosto y hasta el 30 de septiembre del 2019, Comuna de Timaukel, Provincia de Tierra del Fuego.	<b>CIERRE TOTAL</b>
<b>Ruta Y - 851</b>	Cierre total con desvío bidireccional de calzada en el km. 100.870, desde el 03 de septiembre al 30 de octubre del 2019, Comuna de Timaukel, Provincia de Tierra del Fuego.	<b>CIERRE TOTAL</b>

Fuente: Seremi de Transportes y Telecomunicaciones Fecha y hora de consulta: 04/09 07:55 horas

#### 10. ESTADO DE PUERTOS

Puerto	Estado del Puerto	Condición
Puerto Edén	Abierto	Normal
Puerto Natales	Abierto	Normal
Punta Delgada	Abierto	Normal
Punta Arenas	Abierto	Normal
Tierra del Fuego	Abierto	Normal
Puerto Williams	Abierto	Normal

Fuente: Directemar. Fecha y hora de consulta: 09/09 08:00 horas.

	<b>SISTEMA DE GESTIÓN DE EMERGENCIAS</b>	Código: F-PO-MAC-01R-03 Versión: 02
	<b>DIRECCIÓN REGIONAL DE ONEMI MAGALLANES Y DE LA ANTÁRTICA CHILENA</b>	Página: 6 de 8
Informe de Monitoreo Diario Regional		


### 11. ESTADO DE AEROPUERTOS

Aeropuerto	Estado del Aeropuerto	Condición
<b>Punta Arenas</b> Aeropuerto Presidente Carlos Ibáñez del Campo.	<b>Operativo</b>	Pista 07/25 operativa Pista 12/30 operativa. Pista 01/19 operativa.
<b>Puerto Natales</b> Aeródromo Teniente Julio Gallardo	<b>Operativo</b>	Horario de Lunes a Jueves de 08:30 a 17:30 horas. Viernes 08:30 a 16:30 Horas sábados, domingos, festivos y horas fuera de las indicadas a requerimiento.
<b>Porvenir</b> Aeródromo Capitán Fuentes Martínez	<b>Operativo</b>	Horario de servicio: Lunes a Viernes de 09:00 a 17:30 horas. Sábado de 08:00 a 14:00 horas. Otros horarios, Domingo y festivos a requerimiento.
<b>Puerto Williams</b> Aeródromo Guardiamarina Zañartu	<b>Operativo</b>	Horario de servicio: Lunes a Jueves de 08:30 a 17:30 horas. Viernes de 08:30 a 16:30 horas. Sábado de 08:30 a 13:00 horas. Otros horarios, Domingo y festivos a requerimiento.
<b>Antártica</b> Aeródromo Teniente Rodolfo Marsh Martin	<b>Operativo</b>	Horario de servicio: Lunes a jueves de 09:00 a 18:00 horas. Viernes 09:00 a 17:00 horas. Otros horarios, Sábado, Domingo y festivos a requerimiento.
<b>Timaukel</b> Aeródromo Pampa Guanaco	<b>Operativo</b>	Pista Habilitada (Sin personal DGAC)
<b>VUELOS REGIONALES (Hora de Magallanes).</b>		
<b>Punta Arenas/Porvenir</b> <b>Porvenir/Punta Arenas</b>	<b>Operativo</b>	Vuelos Regionales Aerolínea DAP: <b>Lunes a Jueves</b> Punta Arenas – Porvenir: 8:15/12:30/17:00 Porvenir – Punta Arenas: 8:35/12:50/17:20 <b>Viernes</b> Punta Arenas – Porvenir: 8:15/12:30/16:45 Porvenir – Punta Arenas: 8:35/12:50/17:20 <b>Sábado</b> Punta Arenas – Porvenir: 08:15/12:30 Porvenir – Punta Arenas: 08:35/12:50
<b>Punta Arenas/Puerto Williams</b> <b>Puerto Williams/Punta Arenas</b>	<b>Operativo</b>	Vuelos Regionales Aerolínea DAP: De Lunes a Sábado Punta Arenas-Puerto Williams: 10:00 hr. Puerto Williams-Punta Arenas: 11:30 hr.
<b>Punta Arenas/Pampa Guanaco</b> <b>Pampa Guanaco/Punta Arenas</b>	<b>Operativo.</b>	Vuelos Aerolínea DAP: Solo entre octubre a marzo.

Fuente: DGAC/DAP Fecha y hora de consulta: 19/07 08:12 horas.

### 12. ESTADO DE PASOS FRONTERIZOS

Nombre Paso	Condición	Observaciones
Complejo Integración Austral	Normal	Horario de Atención: 08:00 a 22:00
Complejo Río Don Guillermo	Normal	Desde el 01/09 al 01/06/2020, Horario de verano de 08:00 a 22:00 horas
Complejo Dorotea	Normal	Desde el 01/09 al 01/06/2020, Horario de verano de 08:00 a 00:00 horas.


	<b>SISTEMA DE GESTIÓN DE EMERGENCIAS</b>	Código: F-PO-MAC-01R-03
	<b>DIRECCIÓN REGIONAL DE ONEMI MAGALLANES Y DE LA ANTÁRTICA CHILENA</b>	Versión: 02 Página: 7 de 8
Informe de Monitoreo Diario Regional		

Complejo Casas Viejas	Normal	Desde el 01/09 al 01/06/2020, Horario de verano de 08:00 a 22:00 horas
Complejo San Sebastián	Normal	Horario de Atención: 08:00 a 22:00
Complejo Río Bellavista	Cerrado	Término de temporada
Aduana Bahía Azul	Normal	Horario de atención: 08:00 a 21:00 (Solo Visado de facturas Ley Navarino y Pasavantes).

Fuente: Gobernaciones Provinciales-Carabineros. Fecha y hora de consulta: 01/09 07:20 Horas.

### 13. ESTADO DE FERRY'S

Servicio Cruce	Condición	Observaciones		
Primera Angostura	NORMAL	<b>FERRYS, FUEGUINO Y PIONERO</b>		
		<b>*Cruce de Vehículos con Carga peligrosa.</b>		
		<table border="1"> <tr> <td>Zarpe Punta Delgada</td> <td>Zarpe Bahía Azul</td> </tr> </table>	Zarpe Punta Delgada	Zarpe Bahía Azul
		Zarpe Punta Delgada	Zarpe Bahía Azul	
		<b>MAÑANA</b>		
		8:30	9:15	
		9:15	<b>*10:00</b>	
		10:00	10:45	
		10:45	11:30	
		<b>*11:30</b>	<b>*12:15</b>	
		<b>TARDE</b>		
		12:15	12:45	
		12:30	13:00	
		13:00	13:30	
		13:15	13:45	
		13:30	14:00	
		<b>*14:00</b>	14:30	
		14:15	14:45	
		14:30	15:00	
		15:00	15:30	
		15:15	15:45	
		<b>*15:30</b>	16:00	
		16:00	16:30	
16:15	16:45			
16:30	17:00			
17:00	17:30			
17:15	17:45			
<b>*17:30</b>	<b>*18:00</b>			
18:00	18:30			
18:15	18:45			
18:30	19:00			
19:00	19:45			
19:45	20:30			
<b>NOCHE</b>				
20:30	<b>*21:15</b>			
<b>*21:15</b>	22:00			
22:00	22:45			
22:45	23:30			
23:30	00:00			
00:30	01:00			
01:30	02:00			
Punta Arenas – Porvenir (Terminal Tres Puentes- Terminal Bahía Chilota)	NORMAL	<b>Ferry Pathagon</b>		
		- Hoy lunes 09/09, no realiza cruces - Cruce para el día Martes 10/09		
		<table border="1"> <tr> <td>Terminal Tres Puentes</td> <td>Terminal Bahía Chilota</td> </tr> </table>	Terminal Tres Puentes	Terminal Bahía Chilota
Terminal Tres Puentes	Terminal Bahía Chilota			
		09:00	13:00	
		16:00	19:00	

	<b>SISTEMA DE GESTIÓN DE EMERGENCIAS</b>	Código: F-PO-MAC-01R-03
	<b>DIRECCIÓN REGIONAL DE ONEMI MAGALLANES Y DE LA ANTÁRTICA CHILENA</b>	Versión: 02 Página: 8 de 8
Informe de Monitoreo Diario Regional		

<b>Punta Arenas Puerto Williams</b>	<b>NORMAL</b>	<b>Ferry Yaghan:</b> Zarpa desde Punta Arenas hacia Puerto Williams, el jueves 12/09 a las 18:00 horas, recalca el sábado 14/09 a las 01:00 horas. Regresa desde Puerto Williams el sábado 14/09 a las 16:00 horas, recalando en Punta Arenas el día domingo 15/09 a las 23:00 horas.
<b>Río Verde - Isla Riesco Isla Riesco - Río Verde</b>	<b>NORMAL</b>	<b>Ferry Bahía Azul:</b> <b>De lunes a viernes:</b> (Río Verde – Isla Riesco) De 08:10 a 12:00 horas y en las tardes de 13:30 a 20:00 horas. <b>De lunes a viernes:</b> (Isla Riesco - Río Verde) De 08:00 a 11:50 horas y en las tardes de 13:20 a 19:50 horas. <b>Sábados, domingos y festivos:</b> (Río Verde – Isla Riesco) De 09:00 a 12:00 horas y de 14:30 a las 20:00 horas. <b>Sábados, domingos y festivos:</b> (Isla Riesco - Río Verde) de 08:50 a 11:50 horas y de 14:20 a las 19:50 horas.
<b>Pto. Natales / Pto. Montt Pto. Montt / Pto. Natales</b>	<b>NORMAL</b>	<b>Ferry Trinidad I:</b> Rumbo a Puerto Natales, recalca hoy lunes 09/09 a las 10:00 horas.
<b>Tramo Norte - Sur Puerto Yungay - Caleta Tortel - Puerto Edén - Puerto Natales</b>	<b>NORMAL</b>	<b>Crux Australis: Tramo Norte – Sur.</b>
		<b>Puerto Yungay:</b> <b>Caleta Tortel:</b> <b>Puerto Edén:</b> Zarpó hacia Puerto Natales, ayer domingo 08/09 a las 14:00 horas. <b>Puerto Natales:</b> Recala hoy lunes 09/09 a las 16:00 horas.
<b>Tramo Sur - Norte Puerto. Natales.- Puerto Edén - Caleta Tortel - Puerto Yungay</b>	<b>NORMAL</b>	<b>Crux Australis: Tramo Sur-Norte.</b>
		<b>Puerto Natales:</b> Zarpa hacia Puerto Edén el jueves 12/09 a las 05:00 horas, recalando el viernes 13/09 a las 07:00 horas. <b>Puerto Edén:</b> Zarpa hacia Caleta Tortel el viernes 13/09 a las 09:00 horas, recalando el viernes 13/09 a las 22:00 horas. <b>Caleta Tortel:</b> Zarpa hacia Puerto Yungay el viernes 13/09 a las 23:00 horas. <b>Puerto Yungay:</b> recalca el sábado 14/09 a las 01:00 horas.

Armada - Empresa Austral BROOM – NAVIMAG Fecha y hora de consulta: 09/09/2019 07:30 horas.

#### 14. ELABORACIÓN DEL INFORME

<b>Informe elaborado por:</b>	Christofer Burgos Álvarez
<b>Validado por:</b>	Eliana Gallardo Cárcamo

Centro de Alerta Temprana. Dirección Regional de ONEMI Magallanes y de la Antártica Chilena.