	<b>SISTEMA DE GESTIÓN DE EMERGENCIAS</b>	Código: F-PO-MAC-01R-03
	<b>DIRECCIÓN REGIONAL DE ONEMI MAGALLANES Y DE LA ANTÁRTICA CHILENA</b>	Versión: 02 Página: 1 de 9
Informe de Monitoreo Diario Regional		

Fecha del Informe	Hora de envío del Informe
Punta Arenas, 11 de agosto de 2019	08:30 (Hora de Magallanes)

### 1. RESUMEN DE ALERTAS VIGENTES

Nivel de Alerta	Evento	Cobertura	Amplitud
N/A	N/A	N/A	N/A

*Fuente:* Dirección Regional de ONEMI Magallanes y de la Antártica Chilena

### 2. RESUMEN DE EMERGENCIAS DE LAS ÚLTIMAS 24 HORAS

N° de Informe	Fecha y hora	Evento/Lugar	Resumen
N/A	N/A	N/A	N/A

*Fuente:* Dirección Regional de ONEMI Magallanes y de la Antártica Chilena

### 3. CONDICIONES DE TIEMPO Y NOVEDADES DE LA REGIÓN

Provincia/comuna	Condición Meteorológica	Novedades
<b>Magallanes</b>	Despejado, viento débil	Sin novedades.
<b>Última Esperanza</b>	Despejado, viento débil	Vertimiento de petróleo en Isla Guarello, Comuna de Natales.
<b>Tierra del Fuego</b>	Despejado, viento débil	Sin novedades.
<b>Antártica Chilena</b>	Nublado con llovizna, viento débil	Sin novedades.

*Fuente:* Carabineros de Chile. Hora de término del monitoreo 07:32 horas.

### 4. PRONOSTICO METEOROLÓGICO REGIONAL (TRES DÍAS)

#### 4.1 Avisos / Alertas / Alarmas

Tipo	Fecha y hora de emisión	Descripción	Cobertura
N/A	N/A	N/A	N/A


*Fuente:* Centro Meteorológico Regional Austral – Dirección Meteorológica de Chile

#### 4.2 Provincia/Comuna

PUNTA ARENAS	MADRUGADA	MAÑANA	TARDE	NOCHE	MÍNIMA	MÁXIMA
<b>DOMINGO 11</b>		Nubosidad parcial Ocasional Nublado Viento suroeste hasta 40 km/h.	Nubosidad parcial Ocasional Nublado Viento débil.	Nubosidad parcial. Viento débil.		2
<b>PROBABILIDAD DE ESCARCHA</b>		ALTA	ALTA	ALTA		
<b>LUNES 12</b>	Nubosidad parcial. Viento débil.	Nubosidad parcial. Viento débil.	Nubosidad parcial. Viento débil.	Nubosidad parcial. Viento débil.	-2	3
<b>MARTES 13</b>	Nubosidad parcial. Viento débil.	Nublado. Viento débil.	Nublado. Viento débil.	Nublado. Viento noroeste hasta 40 km/h.	-2	3
PORVENIR	MADRUGADA	MAÑANA	TARDE	NOCHE	MÍNIMA	MÁXIMA
<b>DOMINGO 11</b>		Nubosidad parcial. Viento suroeste hasta 50 km/h.	Nubosidad parcial. Viento débil.	Nubosidad parcial. Viento débil.		2
<b>PROBABILIDAD DE ESCARCHA</b>		ALTA	ALTA	ALTA		
<b>LUNES 12</b>	Nubosidad parcial. Viento débil.	Nubosidad parcial. Viento débil.	Nubosidad parcial. Viento débil.	Nubosidad parcial. Viento débil.	-2	3
<b>MARTES 13</b>	Nubosidad parcial. Viento débil.	Nublado. Viento débil.	Nublado. Viento débil.	Nublado. Viento noroeste hasta 40 km/h.	-2	2

**Informe de Monitoreo Diario Regional**

PUERTO NATALES	MADRUGADA	MAÑANA	TARDE	NOCHE	MÍNIMA	MÁXIMA
DOMINGO 11		Nubosidad parcial. Viento débil.	Nubosidad parcial. Viento débil.	Nubosidad parcial. Viento débil.		3
PROBABILIDAD DE ESCARCHA		ALTA	ALTA	ALTA		
LUNES 12	Nubosidad parcial. Viento débil.	Nubosidad parcial. Viento débil.	Nubosidad parcial. Viento débil.	Nubosidad parcial. Viento débil.	-3	3
MARTES 13	Nubosidad parcial. Viento débil.	Nublado. Viento débil.	Nublado. Viento débil.	Nublado y chubascos de nieve débiles. Viento débil.	-3	3
TORRES DEL PAINE	MADRUGADA	MAÑANA	TARDE	NOCHE	MÍNIMA	MÁXIMA
DOMINGO 11		Nubosidad parcial. Viento débil.	Nubosidad parcial. Viento débil.	Nubosidad parcial. Viento débil.		1
PROBABILIDAD DE ESCARCHA		ALTA	ALTA	ALTA		
LUNES 12	Nubosidad parcial. Viento débil.	Nubosidad parcial. Viento débil.	Nubosidad parcial. Viento débil.	Nubosidad parcial. Viento débil.	-3	1
MARTES 13	Nubosidad parcial. Viento débil.	Nublado. Viento débil.	Nublado y chubascos de nieve débiles. Viento débil.	Nublado y chubascos de nieve débiles. Viento débil.	-3	2
PUERTO WILLIAMS	MADRUGADA	MAÑANA	TARDE	NOCHE	MÍNIMA	MÁXIMA
DOMINGO 11		Nublado y chubascos de nieve débiles. Viento suroeste hasta 40 km/h.	Nublado y chubascos de nieve débiles. Viento suroeste hasta 40 km/h.	Nublado y chubascos de nieve débiles. Viento débil.		-1
PROBABILIDAD DE ESCARCHA		ALTA	ALTA	ALTA		
LUNES 12	Nubosidad parcial y chubascos de nieve débiles. Viento débil.	Nubosidad parcial. Viento débil.	Nubosidad parcial. Viento débil.	Nubosidad parcial. Viento débil.	-4	-1
MARTES 13	Nublado. Viento débil.	Nublado. Viento débil.	Nublado. Viento débil.	Nublado. Viento débil.	-3	-1
VILLA TEHUELCHES	MADRUGADA	MAÑANA	TARDE	NOCHE	MÍNIMA	MÁXIMA
DOMINGO 11		Nubosidad parcial. Viento débil.	Nubosidad parcial. Viento débil.	Nubosidad parcial. Viento débil.		2
PROBABILIDAD DE ESCARCHA		ALTA	ALTA	ALTA		
LUNES 12	Nubosidad parcial. Viento débil.	Nubosidad parcial. Viento débil.	Nubosidad parcial. Viento débil.	Nubosidad parcial. Viento débil.	-3	1
MARTES 13	Nubosidad parcial. Viento débil.	Nublado. Viento débil.	Nublado. Viento débil.	Nublado. Viento débil.	-3	3

	<b>SISTEMA DE GESTIÓN DE EMERGENCIAS</b>	Código: F-PO-MAC-01R-03 Versión: 02 Página: 3 de 9
	<b>DIRECCIÓN REGIONAL DE ONEMI MAGALLANES Y DE LA ANTÁRTICA CHILENA</b>	
Informe de Monitoreo Diario Regional		

CERRO SOMBRERO	MADRUGADA	MAÑANA	TARDE	NOCHE	MÍNIMA	MÁXIMA
DOMINGO 11		Nubosidad parcial. Viento débil.	Nubosidad parcial. Viento débil.	Nubosidad parcial. Viento débil.		2
PROBABILIDAD DE ESCARCHA		ALTA	ALTA	ALTA		
LUNES 12	Nubosidad parcial. Viento débil.	Nubosidad parcial. Viento débil.	Nubosidad parcial. Viento débil.	Nubosidad parcial. Viento débil.	-3	3
MARTES 13	Nubosidad parcial. Viento débil.	Nublado. Viento débil.	Nublado y chubascos de nieve débiles. Viento débil.	Nublado y chubascos de nieve débiles. Viento débil.	-3	3

VILLA PUNTA DELGADA	MADRUGADA	MAÑANA	TARDE	NOCHE	MÍNIMA	MÁXIMA
DOMINGO 11		Nublado y chubascos de nieve débiles. Viento suroeste hasta 40 km/h.	Nublado y chubascos de nieve débiles. Viento débil.	Nublado. Viento débil.		1
PROBABILIDAD DE ESCARCHA		ALTA	ALTA	ALTA		
LUNES 12	Nubosidad parcial. Viento débil.	Nubosidad parcial. Viento débil.	Nubosidad parcial. Viento débil.	Nubosidad parcial. Viento débil.	-3	2
MARTES 13	Nubosidad parcial. Viento débil.	Nublado. Viento débil.	Nublado y chubascos de nieve débiles. Viento débil.	Nublado. Viento noroeste hasta 40 km/h.	-2	2

PAMPA GUANACO	MADRUGADA	MAÑANA	TARDE	NOCHE	MÍNIMA	MÁXIMA
DOMINGO 11		Nubosidad parcial. Viento débil.	Nubosidad parcial. Viento débil.	Nubosidad parcial. Viento débil.		-1
PROBABILIDAD DE ESCARCHA		ALTA	ALTA	ALTA		
LUNES 12	Nubosidad parcial. Viento débil.	Nubosidad parcial. Viento débil.	Nubosidad parcial. Viento débil.	Nubosidad parcial. Viento débil.	-4	-1
MARTES 13	Nubosidad parcial. Viento débil.	Nublado. Viento débil.	Nublado. Viento débil.	Nublado y chubascos de nieve débiles. Viento débil.	-3	0

Fuente: Centro Meteorológico Regional Austral Fecha y hora de consulta: 11/08 05:07 horas.

#### 4.3 Base Antártica Eduardo Frei Montalva


Día	Madrugada	Mañana	Tarde	Noche	Mínima	Máxima
Domingo 11	Despejado Viento SE, 10-20 kt	Escasa nubosidad variando a nubosidad parcial Viento SW, 05-10 kt	Nublado variando a nubosidad parcial Viento SW, 25→15 kt	Nubosidad parcial Viento SW, 15-20 kt	-13	-7
Lunes 12	Nubosidad parcial Viento SW, 10→25 kt	Nublado Viento SW, 10-15 kt	Nublado Viento SW, 10-15 kt	Nublado Viento SW, 10-15 kt	-10	-8
Martes 13	Cubierto y niebla Viento NW, 10-15 kt	Cubierto y niebla Viento NW, 10-20 kt	Cubierto y niebla Viento NW, 15-25 kt	Cubierto y niebla Viento W, 20-30 kt	-7	-2

Fuente: Dirección Meteorológica de Chile Fecha y hora de consulta: 10/08 16:06 horas.

#### 5. INFORMACIÓN PLUVIOMÉTRICA, AÑO NORMAL A LA FECHA: 274.6 mm

Comuna	Últimas 12 horas	Total a la Fecha	Déficit/Superávit	Fuente
Punta Arenas	Trazas	240.9 mm	Déficit 12.3 %	CMRA

Fuente: Dirección Meteorológica de Chile. Fecha y hora de consulta: 11/08 05:07 horas

	<b>SISTEMA DE GESTIÓN DE EMERGENCIAS</b>	Código: F-PO-MAC-01R-03
	<b>DIRECCIÓN REGIONAL DE ONEMI MAGALLANES Y DE LA ANTÁRTICA CHILENA</b>	Versión: 02 Página: 4 de 9
Informe de Monitoreo Diario Regional		

#### 6. ÍNDICE DE RADIACIÓN ULTRAVIOLETA

REGISTRADO AYER	PREVISTO PARA HOY
1 BAJO	1–2 BAJO

Fuente: Centro Meteorológico Regional Austral. Fecha y hora de consulta: 11/08 05:07 horas.

#### 7. MONITOREO CAUDALES DE RÍOS

Río Las Minas: Umbral Amarillo: 0.9 m. Umbral Rojo: 0.97 m.

Río Paine : Umbral Amarillo: 1.70 m. Umbral Rojo: 1.85 m.

Estación	Fecha y hora	Altura (m)   Caudal (m <sup>3</sup> /seg)	Nivel de Peligro
Río Las Minas	11/08 05:00 *(HCHC)	0.280 / 1.067	BAJO
Río Paine	11/08 06:00 *(HCHC)	0.825 / 33.519	BAJO


Fuente: Dirección General de Aguas – Página Monitoreo Satelital \*HCHC: Hora de Chile Continental)

#### 8. ANÁLISIS TÉCNICO DE RIESGOS

Provincia/Comuna	Condición de amenaza	Recomendaciones
Región de Magallanes y de la Antártica Chilena	PROBABILIDAD DE ESCARCHA ALTA	El SRPC deberá mantener la vigilancia ante eventos derivados de esta condición, la que puede provocar dificultades en la conducción vial tanto en sectores rurales como urbanos. Los conductores deberán estar atentos a las condiciones que se presenten, manejo a velocidad razonable y prudente.
Comunas de Cabo de Hornos y San Gregorio.	CHUBASCOS DE NIEVE DEBILES	El SRPC deberá mantener atención a posibles situaciones de aislamiento por acumulación de nieve en caminos interiores y al congelamiento en rutas. Se recomienda a los conductores tomar precauciones producto de posibles problemas en las vías. Por otra parte, se deberán adoptar las recomendaciones generales, evitar cambios bruscos de temperaturas y realizar una adecuada mantención y uso de los artefactos de calefacción.
Región de Magallanes y de la Antártica Chilena	BAJAS TEMPERATURAS -4° y -2° C.	El SRPC recomienda considerar que la exposición a bajas temperaturas puede causar afecciones graves, particularmente en la población más vulnerable como menores de edad, adultos mayores y personas sin refugio o que habitan en hogares sin el aislamiento térmico adecuado. Además, puede ocurrir afectación a predios agrícolas y ganaderos. Asimismo en relación al congelamiento en rutas se recomienda a los conductores tomar precauciones producto de posibles problemas en las vías.

#### 9. ESTADO DE CARRETERAS

Carreteras	Estado	Condición
<b>CH-257 Cruce Onaissin</b>	Precaución por trabajos en la ruta y máxima precaución con animales silvestres en la ruta. Desde Cruce Onaissin hasta Cruce Las Flores, se encuentra pavimentado.	<b>ABIERTA, CON PRECAUCIÓN</b>

	<b>SISTEMA DE GESTIÓN DE EMERGENCIAS</b>	Código: F-PO-MAC-01R-03
	<b>DIRECCIÓN REGIONAL DE ONEMI MAGALLANES Y DE LA ANTÁRTICA CHILENA</b>	Versión: 02 Página: 5 de 9
Informe de Monitoreo Diario Regional		


<b>Ruta Y-502, Cruce Ruta 9 Norte (Cabeza del Mar) Río Pérez</b>	Contexto de trabajos de asfálticos, Tramos comprendidos desde el km. 0,000 hasta el km 8.560 Comuna de Río Verde.	<b>CIERRE PARCIAL</b>
<b>Ruta Y-905</b>	Cierre momentáneo por trabajos de reposición de la ruta, entre los km 30,320 al km 40,820 en la comuna de Cabo de Hornos, desde el 15 de mayo hasta el 30 de agosto de 2019.	<b>CIERRE PARCIAL</b>
<b>Ruta Y-667</b>	Cierre total de calzada en los Km. 0 al 32,4 (varios sectores), desde el 25 de Julio al 31 de Diciembre del 2019, Comuna de Primavera, Provincia de Tierra del Fuego.	<b>CIERRE TOTAL</b>
<b>Ruta Y-65</b>	Cierre total de calzada en la en los Km. 11 al 14, desde el 25 de Junio al 30 de Agosto del 2019. Comuna de Primavera, Provincia de Tierra del Fuego.	<b>CIERRE TOTAL</b>
<b>Ruta Y-65</b>	Cierre Total de Calzada en Ruta Y-65 en los Km. 35 al 37, desde el 25 de junio al 30 de agosto del 2019, Comuna de Primavera, Provincia de Tierra del Fuego.	<b>CIERRE TOTAL</b>
<b>Ruta Y-65</b>	Cierre total de calzada en los Km. 41 al 42, desde el 25 de junio al 30 de agosto del 2019, Comuna de Primavera, Provincia de Tierra del Fuego.	<b>CIERRE TOTAL</b>
<b>Ruta Y-65</b>	Cierre total de calzada en los Km. 55 al 90, desde el 06 de agosto al 31 de diciembre del 2019, Provincia de Tierra del Fuego.	<b>CIERRE TOTAL</b>
<b>Ruta Y-685</b>	Cierre total de calzada en Ruta en los Km. 11 al km. 18 (varios sectores), desde el 25 de julio al 30 de septiembre del 2019, Comuna de Primavera, Provincia de Tierra del Fuego.	<b>CIERRE TOTAL</b>
<b>Ruta Y-685</b>	Cierre total de calzada en los Km. 24 al km. 41 (varios sectores), desde el 25 de julio al 30 de septiembre del 2019, Comuna de Primavera, Provincia de Tierra del Fuego.	<b>CIERRE TOTAL</b>

Fuente: Seremi de Transportes y Telecomunicaciones Fecha y hora de consulta: 08/08 07:00 horas

#### 10. ESTADO DE PUERTOS

Puerto	Estado del Puerto	Condición
Puerto Edén	Abierto	Normal
Puerto Natales	Abierto	Normal
Punta Delgada	Cerrado para naves menores FUERA de la bahía	Tiempo Variable
Punta Arenas	Cerrado para naves menores FUERA de la bahía	Tiempo Variable
Porvenir	Cerrado para naves menores DENTRO Y FUERA de la bahía	Tiempo Variable
Puerto Williams	Cerrado para naves menores FUERA de la bahía	Tiempo Variable

Fuente: Directemar. Fecha y hora de consulta: 11/08 08:00 horas.

	<b>SISTEMA DE GESTIÓN DE EMERGENCIAS</b>	Código: F-PO-MAC-01R-03
	<b>DIRECCIÓN REGIONAL DE ONEMI MAGALLANES Y DE LA ANTÁRTICA CHILENA</b>	Versión: 02 Página: 6 de 9
Informe de Monitoreo Diario Regional		


### 11. ESTADO DE AEROPUERTOS

Aeropuerto	Estado del Aeropuerto	Condición
<b>Punta Arenas</b> Aeropuerto Presidente Carlos Ibáñez del Campo.	<b>Operativo</b>	Pista 07/25 operativa Pista 12/30 operativa. Pista 01/19 operativa.
<b>Puerto Natales</b> Aeródromo Teniente Julio Gallardo	<b>Operativo</b>	Horario de Lunes a Jueves de 08:30 a 17:30 horas. Viernes 08:30 a 16:30 Horas sábados, domingos, festivos y horas fuera de las indicadas a requerimiento.
<b>Porvenir</b> Aeródromo Capitán Fuentes Martínez	<b>Operativo</b>	Horario de servicio: Lunes a Viernes de 09:00 a 17:30 horas. Sábado de 08:00 a 14:00 horas. Otros horarios, Domingo y festivos a requerimiento.
<b>Puerto Williams</b> Aeródromo Guardiamarina Zañartu	<b>Operativo</b>	Horario de servicio: Lunes a Jueves de 08:30 a 17:30 horas. Viernes de 08:30 a 16:30 horas. Sábado de 08:30 a 13:00 horas. Otros horarios, Domingo y festivos a requerimiento.
<b>Antártica</b> Aeródromo Teniente Rodolfo Marsh Martin	<b>Operativo</b>	Horario de servicio: Lunes a jueves de 09:00 a 18:00 horas. Viernes 09:00 a 17:00 horas. Otros horarios, Sábado, Domingo y festivos a requerimiento.
<b>Timaukel</b> Aeródromo Pampa Guanaco	<b>Operativo</b>	Pista Habilitada (Sin personal DGAC)
<b>VUELOS REGIONALES (Hora de Magallanes).</b>		
<b>Punta Arenas/Porvenir</b> <b>Porvenir/Punta Arenas</b>	<b>Operativo</b>	Vuelos Regionales Aerolínea DAP: <b>Lunes a Jueves</b> Punta Arenas – Porvenir: 8:15/12:30/17:00 Porvenir – Punta Arenas: 8:35/12:50/17:20 <b>Viernes</b> Punta Arenas – Porvenir: 8:15/12:30/16:45 Porvenir – Punta Arenas: 8:35/12:50/17:20 <b>Sábado</b> Punta Arenas – Porvenir: 08:15/12:30 Porvenir – Punta Arenas: 08:35/12:50
<b>Punta Arenas/Puerto Williams</b> <b>Puerto Williams/Punta Arenas</b>	<b>Operativo</b>	Vuelos Regionales Aerolínea DAP: De Lunes a Sábado Punta Arenas-Puerto Williams: 10:00 hr. Puerto Williams-Punta Arenas: 11:30 hr. Vuelos adicionales días 25/07, 30/07 y 01/08
<b>Punta Arenas/Pampa Guanaco</b> <b>Pampa Guanaco/Punta Arenas</b>	<b>Operativo.</b>	Vuelos Aerolínea DAP: Solo entre octubre a marzo.

Fuente: DGAC/DAP Fecha y hora de consulta: 19/07 08:12 horas.

### 12. ESTADO DE PASOS FRONTERIZOS (Hora de Magallanes).

Nombre Paso	Condición	Observaciones
Complejo Integración Austral	Normal	Horario de Atención: 08:00 a 22:00 Hora de Magallanes.
Complejo Río Don Guillermo	Normal	Desde el 01/06 al 01/09/2019 Horario de Invierno de 08:00 a 23:00 horas. (Hora de Magallanes).
Complejo Dorotea	Normal	Desde el 01/06 al 01/09/2019 Horario de


	<b>SISTEMA DE GESTIÓN DE EMERGENCIAS</b>	Código: F-PO-MAC-01R-03 Versión: 02 Página: 7 de 9
	<b>DIRECCIÓN REGIONAL DE ONEMI MAGALLANES Y DE LA ANTÁRTICA CHILENA</b>	
Informe de Monitoreo Diario Regional		

		Invierno de 09:00 a 23:00 horas. (Hora de Magallanes).
Complejo Casas Viejas	Normal	Desde el 01/06 al 01/09/2019 Horario de Invierno de 09:00 a 22:00 horas. (Hora de Magallanes). <b>Paso Argentino Laurita atendiendo de 10:00 a 17:00 horas (Hora Magallanes)</b>
Complejo San Sebastián	Normal	Horario de Atención: 08:00 a 22:00 Hora de Magallanes.
Complejo Río Bellavista	Cerrado	Término de temporada
Aduana Bahía Azul	Normal	Horario de atención: 08:00 a 21:00 Hora de Magallanes. (Solo Visado de facturas Ley Navarino y Pasavantes).

Fuente: Gobernaciones Provinciales-Carabineros. Fecha y hora de consulta: 08/07 18:30 Horas.


### 13. ESTADO DE FERRY'S

Servicio Cruce	Condición	Observaciones																																																																						
Primera Angostura	NORMAL	<b>FERRYS PIONERO, FUEGUINO Y PATAGONIA</b> Horario de Invierno desde 15/07 (Hora de Magallanes). <b>*Cruce de Vehículos con Carga peligrosa.</b>																																																																						
		<table border="1" style="width: 100%;"> <tr> <th>Zarpe Punta Delgada</th> <th>Zarpe Bahía Azul</th> </tr> <tr> <td colspan="2" style="text-align: center;"><b>MAÑANA</b></td> </tr> <tr> <td>8:30</td> <td>9:15</td> </tr> <tr> <td>9:15</td> <td><b>*10:00</b></td> </tr> <tr> <td>10:00</td> <td>10:45</td> </tr> <tr> <td>10:45</td> <td>11:30</td> </tr> <tr> <td><b>*11:30</b></td> <td><b>*12:15</b></td> </tr> <tr> <td colspan="2" style="text-align: center;"><b>TARDE</b></td> </tr> <tr> <td>12:15</td> <td>12:45</td> </tr> <tr> <td>12:30</td> <td>13:00</td> </tr> <tr> <td>13:00</td> <td>13:30</td> </tr> <tr> <td>13:15</td> <td>13:45</td> </tr> <tr> <td>13:30</td> <td>14:00</td> </tr> <tr> <td><b>*14:00</b></td> <td>14:30</td> </tr> <tr> <td>14:15</td> <td>14:45</td> </tr> <tr> <td>14:30</td> <td>15:00</td> </tr> <tr> <td>15:00</td> <td>15:30</td> </tr> <tr> <td>15:15</td> <td>15:45</td> </tr> <tr> <td><b>*15:30</b></td> <td>16:00</td> </tr> <tr> <td>16:00</td> <td>16:30</td> </tr> <tr> <td>16:15</td> <td>16:45</td> </tr> <tr> <td>16:30</td> <td>17:00</td> </tr> <tr> <td>17:00</td> <td>17:30</td> </tr> <tr> <td>17:15</td> <td>17:45</td> </tr> <tr> <td><b>*17:30</b></td> <td><b>*18:00</b></td> </tr> <tr> <td>18:00</td> <td>18:30</td> </tr> <tr> <td>18:15</td> <td>18:45</td> </tr> <tr> <td>18:30</td> <td>19:00</td> </tr> <tr> <td>19:00</td> <td>19:45</td> </tr> <tr> <td>19:45</td> <td>20:30</td> </tr> <tr> <td colspan="2" style="text-align: center;"><b>NOCHE</b></td> </tr> <tr> <td>20:30</td> <td><b>*21:15</b></td> </tr> <tr> <td><b>*21:15</b></td> <td>22:00</td> </tr> <tr> <td>22:00</td> <td>22:45</td> </tr> <tr> <td>22:45</td> <td>23:30</td> </tr> </table>	Zarpe Punta Delgada	Zarpe Bahía Azul	<b>MAÑANA</b>		8:30	9:15	9:15	<b>*10:00</b>	10:00	10:45	10:45	11:30	<b>*11:30</b>	<b>*12:15</b>	<b>TARDE</b>		12:15	12:45	12:30	13:00	13:00	13:30	13:15	13:45	13:30	14:00	<b>*14:00</b>	14:30	14:15	14:45	14:30	15:00	15:00	15:30	15:15	15:45	<b>*15:30</b>	16:00	16:00	16:30	16:15	16:45	16:30	17:00	17:00	17:30	17:15	17:45	<b>*17:30</b>	<b>*18:00</b>	18:00	18:30	18:15	18:45	18:30	19:00	19:00	19:45	19:45	20:30	<b>NOCHE</b>		20:30	<b>*21:15</b>	<b>*21:15</b>	22:00	22:00	22:45	22:45	23:30
		Zarpe Punta Delgada	Zarpe Bahía Azul																																																																					
		<b>MAÑANA</b>																																																																						
		8:30	9:15																																																																					
		9:15	<b>*10:00</b>																																																																					
		10:00	10:45																																																																					
		10:45	11:30																																																																					
		<b>*11:30</b>	<b>*12:15</b>																																																																					
		<b>TARDE</b>																																																																						
		12:15	12:45																																																																					
		12:30	13:00																																																																					
		13:00	13:30																																																																					
		13:15	13:45																																																																					
		13:30	14:00																																																																					
		<b>*14:00</b>	14:30																																																																					
		14:15	14:45																																																																					
		14:30	15:00																																																																					
		15:00	15:30																																																																					
		15:15	15:45																																																																					
		<b>*15:30</b>	16:00																																																																					
		16:00	16:30																																																																					
		16:15	16:45																																																																					
16:30	17:00																																																																							
17:00	17:30																																																																							
17:15	17:45																																																																							
<b>*17:30</b>	<b>*18:00</b>																																																																							
18:00	18:30																																																																							
18:15	18:45																																																																							
18:30	19:00																																																																							
19:00	19:45																																																																							
19:45	20:30																																																																							
<b>NOCHE</b>																																																																								
20:30	<b>*21:15</b>																																																																							
<b>*21:15</b>	22:00																																																																							
22:00	22:45																																																																							
22:45	23:30																																																																							

	SISTEMA DE GESTIÓN DE EMERGENCIAS	Código: F-PO-MAC-01R-03
	DIRECCIÓN REGIONAL DE ONEMI MAGALLANES Y DE LA ANTÁRTICA CHILENA	Versión: 02 Página: 8 de 9
Informe de Monitoreo Diario Regional		

		23:30 00:30 01:30	00:00 01:00 02:00
Punta Arenas – Porvenir	NORMAL	<b>Ferry Pathagon: Domingo 11/08</b>	
		<b>Terminal Tres Puentes</b>	<b>Terminal Bahía Chilota</b>
		09:30 16:00	13:00 19:00
Punta Arenas Puerto Williams	NORMAL	<p><b>Ferry Yaghan:</b> Zarpó desde Puerto Williams el día sábado 10/08 a las 16:00 horas, recalca en Punta Arenas el día de hoy domingo 11/08 a las 23:00 horas.</p> <p>Zarpa desde Terminal Tres Puentes el día lunes 12/08 a las 08:00 horas, hacia Puerto Williams, recalca el día martes 13/08 a las 08:00 horas.</p> <p>Zarpa desde Puerto Williams, el día martes 13/08 a las 14:00 horas, hacia Terminal Tres Puentes, recalca el día miércoles 14/08 a las 21:00 horas</p>	
Río Verde - Isla Riesco Isla Riesco - Río Verde	NORMAL	<p><b>Ferry Bahía Azul:</b>  <b>De lunes a viernes:</b> (Río Verde – Isla Riesco) De 08:10 a 12:00 horas y en las tardes de 13:30 a 20:00 horas.  <b>De lunes a viernes:</b> (Isla Riesco - Río Verde) De 08:00 a 11:50 horas y en las tardes de 13:20 a 19:50 horas.  <b>Sábados, domingos y festivos:</b> (Río Verde – Isla Riesco) De 09:00 a 12:00 horas y de 14:30 a las 20:00 horas.  <b>Sábados, domingos y festivos:</b> (Isla Riesco - Río Verde) de 08:50 a 11:50 horas y de 14:20 a las 19:50 horas.</p>	
Pto. Natales / Pto. Montt Pto. Montt / Pto. Natales	NORMAL	<p><b>Ferry Trinidad I:</b> Zarpa el día de hoy domingo 11/08 a las 14:00 hacia Puerto Montt, recalca el día miércoles 14-08, hora por confirmar.</p>	
Tramo Norte - Sur Puerto Yungay - Caleta Tortel - Puerto Edén - Puerto Natales	NORMAL	<p><b>Crux Australis: Tramo Norte – Sur.</b></p>	
		<p><b>Puerto Yungay:</b> Zarpó hacia Caleta Tortel, el 10/08 a las 20:00 horas, recalca a las 22:00 horas.  <b>Caleta Tortel:</b> Zarpó hacia Puerto Edén, el 10/08 a las 23:00 horas, recalca hoy 11/08 a las 12:00 horas.  <b>Puerto Edén:</b> Zarpa hacia Puerto Natales hoy 11/08 a las 14:00 horas.  <b>Puerto Natales:</b> Recalca el día lunes 12/08 a las 16:00 horas.</p>	
Tramo Sur - Norte Puerto. Natales.- Puerto Edén - Caleta Tortel - Puerto Yungay	NORMAL	<p><b>Crux Australis: Tramo Sur-Norte.</b></p>	
		<p><b>Puerto Natales:</b> Zarpa hacia Puerto Edén, el jueves 15/08 a las 05:00 horas, recalca el viernes 16/08 a las 07:00 horas.</p>	



	<b>SISTEMA DE GESTIÓN DE EMERGENCIAS</b>	Código: F-PO-MAC-01R-03 Versión: 02
	<b>DIRECCIÓN REGIONAL DE ONEMI MAGALLANES Y DE LA ANTÁRTICA CHILENA</b>	Página: 9 de 9
Informe de Monitoreo Diario Regional		

		<b>Puerto Edén:</b> Zarpa hacia Caleta Tortel, el viernes 16/08 a las 09:00 horas, recalca a las 22:00 horas. <b>Caleta Tortel:</b> Zarpa hacia Puerto Yungay, el viernes 16/08 a las 23:00 horas. <b>Puerto Yungay:</b> Recala el sábado 17/08 a las 01:00 horas.
--	--	--

Armada - Empresa Austral BROOM – NAVIMAG Fecha y hora de consulta 11/08/2019 07:45 horas.

#### 14. ELABORACIÓN DEL INFORME

<b>Informe elaborado por:</b>	Ricardo Baltra Lizana
<b>Validado por:</b>	Alex Millao González

Centro de Alerta Temprana. Dirección Regional de ONEMI Magallanes y de la Antártica Chilena.