	SISTEMA DE GESTIÓN DE EMERGENCIAS	Código: F-PO-MAC-01R-03 Versión: 02 Página: 1 de 9
	DIRECCIÓN REGIONAL DE ONEMI MAGALLANES Y DE LA ANTÁRTICA CHILENA	
Informe de Monitoreo Diario Regional		

Fecha del Informe	Hora de envío del Informe
Punta Arenas, 10 de Junio de 2019	19:30 (Hora de Magallanes)

1. RESUMEN DE ALERTAS VIGENTES

Nivel de Alerta	Evento	Cobertura	Amplitud
N/A	N/A	N/A	N/A

Fuente: Dirección Regional de ONEMI Magallanes y de la Antártica Chilena

2. RESUMEN DE EMERGENCIAS DE LAS ÚLTIMAS 24 HORAS

N° de Informe	Fecha y hora	Evento/Lugar	Resumen
N/A	N/A	N/A	N/A

Fuente: Dirección Regional de ONEMI Magallanes y de la Antártica Chilena

3. CONDICIONES DE TIEMPO Y NOVEDADES DE LA REGIÓN

Provincia/comuna	Condición Meteorológica	Novedades
Magallanes	Nubosidad parcial, viento débil.	Sin novedades.
Última Esperanza	Nublado, sin viento.	Sin novedades.
Tierra del Fuego	Nublado, viento débil.	Sin novedades.
Antártica Chilena	Nublado, viento débil.	Sin novedades.

Fuente: Carabineros de Chile. Hora de término del monitoreo 18:57 horas.

4. PRONOSTICO METEOROLÓGICO REGIONAL (TRES DÍAS)


4.1 Avisos / Alertas / Alarmas meteorológicas

Tipo	Fecha y hora de emisión	Descripción	Cobertura
Aviso A127/2019	10/06 17:39	Helada Normal a Moderada	Región de Magallanes y de la Antártica Chilena, que afectaran las comunas de


Fuente: Centro Meteorológico Regional Austral – Dirección Meteorológica de Chile

4.2 Provincia/Comuna

PUNTA ARENAS	MADRUGADA	MAÑANA	TARDE	NOCHE	MÍNIMA	MÁXIMA
MARTES 11	Nublado y chubascos de aguanieve débiles. Viento débil.	Nublado y chubascos de nieve. Viento débil.	Nublado y chubascos de nieve débiles. Viento débil.	Nubosidad parcial. Viento débil.	-1	2
PROBABILIDAD DE ESCARCHA	ALTA	ALTA	ALTA	ALTA		
MIÉRCOLES 12	Nubosidad parcial. Viento débil.	Nubosidad parcial. Viento débil.	Nubosidad parcial. Viento débil.	Nubosidad parcial. Viento débil.	-2	3
JUEVES 13	Nubosidad parcial. Viento débil.	Nubosidad parcial. Viento débil.	Nubosidad parcial. Viento débil.	Nubosidad parcial y neblina. Viento débil.	-3	2


	SISTEMA DE GESTIÓN DE EMERGENCIAS			Código: F-PO-MAC-01R-03		
	DIRECCIÓN REGIONAL DE ONEMI MAGALLANES Y DE LA ANTÁRTICA CHILENA			Versión: 02 Página: 2 de 9		
Informe de Monitoreo Diario Regional						

PORVENIR	MADRUGADA	MAÑANA	TARDE	NOCHE	MÍNIMA	MÁXIMA
MARTES 11	Nublado y chubascos de aguanieve débiles. Viento débil.	Nublado y chubascos de nieve. Viento débil.	Nublado y chubascos de nieve débiles. Viento débil.	Nubosidad parcial. Viento débil.	-1	2
PROBABILIDAD DE ESCARCHA	ALTA	ALTA	ALTA	ALTA		
MIÉRCOLES 12	Nubosidad parcial. Viento débil.	Nubosidad parcial. Viento débil.	Nubosidad parcial. Viento débil.	Nubosidad parcial. Viento débil.	-2	3
JUEVES 13	Nubosidad parcial. Viento débil.	Nubosidad parcial. Viento débil.	Nubosidad parcial. Viento débil.	Nubosidad parcial. Viento débil.	-3	2
PUERTO NATALES	MADRUGADA	MAÑANA	TARDE	NOCHE	MÍNIMA	MÁXIMA
MARTES 11	Nublado y chubascos de aguanieve. Viento oeste hasta 60 km/h.	Nublado y chubascos de aguanieve débiles. Viento noroeste hasta 50 km/h.	Nublado y chubascos de nieve. Viento débil.	Cubierto y nevada débil. Viento débil.	-2	3
PROBABILIDAD DE ESCARCHA	ALTA	ALTA	ALTA	ALTA		
MIÉRCOLES 12	Nublado y chubascos de nieve débiles. Viento débil.	Nublado y chubascos de nieve débiles. Viento débil.	Nubosidad parcial. Viento débil.	Nubosidad parcial. Viento débil.	-3	1
JUEVES 13	Nubosidad parcial. Viento débil.	Nubosidad parcial. Viento débil.	Nubosidad parcial. Viento débil.	Nubosidad parcial. Viento débil.	-2	3
TORRES DEL PAINE	MADRUGADA	MAÑANA	TARDE	NOCHE	MÍNIMA	MÁXIMA
MARTES 11	Nublado. Viento oeste hasta 50 km/h.	Nublado. Viento noroeste hasta 50 km/h.	Nublado. Viento noroeste hasta 40 km/h.	Cubierto y nevada débil. Viento débil.	-2	4
PROBABILIDAD DE ESCARCHA	ALTA	ALTA	ALTA	ALTA		
MIÉRCOLES 12	Cubierto y nevada débil. Viento débil.	Nublado y chubascos de nieve débiles. Viento débil.	Nublado. Viento débil.	Nublado. Viento débil.	-3	0
JUEVES 13	Nublado y neblina. Viento débil.	Nublado y neblina. Viento débil.	Nubosidad parcial. Viento débil.	Nubosidad parcial. Viento débil.	-4	0
PUERTO WILLIAMS	MADRUGADA	MAÑANA	TARDE	NOCHE	MÍNIMA	MÁXIMA
MARTES 11	Nublado y chubascos de nieve débiles. Viento débil.	Nublado y chubascos de nieve débiles. Viento débil.	Nubosidad parcial. Viento débil.	Nubosidad parcial. Viento débil.	-4	-1
PROBABILIDAD DE ESCARCHA	ALTA	ALTA	ALTA	ALTA		
MIÉRCOLES 12	Nubosidad parcial. Viento débil.	Nubosidad parcial. Viento débil.	Nubosidad parcial. Viento débil.	Nubosidad parcial. Viento débil.	-5	-1
JUEVES 13	Nubosidad parcial. Viento débil.	Nubosidad parcial. Viento débil.	Nubosidad parcial. Viento débil.	Nubosidad parcial. Viento débil.	-4	0

	SISTEMA DE GESTIÓN DE EMERGENCIAS	Código: F-PO-MAC-01R-03 Versión: 02 Página: 3 de 9
	DIRECCIÓN REGIONAL DE ONEMI MAGALLANES Y DE LA ANTÁRTICA CHILENA	
Informe de Monitoreo Diario Regional		

VILLA TEHUELCHES	MADRUGADA	MAÑANA	TARDE	NOCHE	MÍNIMA	MÁXIMA
MARTES 11	Nublado. Viento oeste hasta 60 km/h.	Cubierto y nevadas. Viento oeste hasta 50 km/h.	Cubierto y nevadas débiles. Viento débil.	Nublado. Viento débil.	-2	1
PROBABILIDAD DE ESCARCHA	ALTA	ALTA	ALTA	ALTA		
MIÉRCOLES 12	Nublado. Viento débil.	Nubosidad parcial. Viento débil.	Nubosidad parcial. Viento débil.	Nubosidad parcial. Viento débil.	-3	0
JUEVES 13	Nubosidad parcial. Viento débil.	Nubosidad parcial. Viento débil.	Nubosidad parcial. Viento débil.	Nubosidad parcial. Viento débil.	-3	1
CERRO SOMBRERO	MADRUGADA	MAÑANA	TARDE	NOCHE	MÍNIMA	MÁXIMA
MARTES 11	Nublado y chubascos de nieve débiles. Viento débil.	Nublado y chubascos de nieve débiles. Viento débil.	Nublado y chubascos de nieve débiles. Viento débil.	Nublado. Viento débil.	-3	2
PROBABILIDAD DE ESCARCHA	ALTA	ALTA	ALTA	ALTA		
MIÉRCOLES 12	Nubosidad parcial. Viento débil.	Nubosidad parcial. Viento débil.	Nubosidad parcial. Viento débil.	Nubosidad parcial. Viento débil.	-3	3
JUEVES 13	Nubosidad parcial. Viento débil.	Nubosidad parcial. Viento débil.	Nubosidad parcial. Viento débil.	Nubosidad parcial. Viento débil.	-2	1
VILLA PUNTA DELGADA	MADRUGADA	MAÑANA	TARDE	NOCHE	MÍNIMA	MÁXIMA
MARTES 11	Nublado. Viento oeste hasta 60 km/h.	Nublado y chubascos de nieve débiles. Viento oeste hasta 60 km/h.	Nublado y chubascos de nieve. Viento débil.	Nublado y chubascos de nieve débiles. Viento débil.	-2	2
PROBABILIDAD DE ESCARCHA	ALTA	ALTA	ALTA	ALTA		
MIÉRCOLES 12	Nubosidad parcial. Viento débil.	Nubosidad parcial. Viento débil.	Nubosidad parcial. Viento débil.	Nubosidad parcial. Viento débil.	-3	3
JUEVES 13	Nubosidad parcial. Viento débil.	Nubosidad parcial. Viento débil.	Nubosidad parcial. Viento débil.	Nubosidad parcial. Viento débil.	-2	1
PAMPA GUANACO	MADRUGADA	MAÑANA	TARDE	NOCHE	MÍNIMA	MÁXIMA
MARTES 11	Nubosidad parcial. Viento débil.	Nubosidad parcial. Viento débil.	Nubosidad parcial. Viento débil.	Nubosidad parcial. Viento débil.	-4	-1
PROBABILIDAD DE ESCARCHA	ALTA	ALTA	ALTA	ALTA		
MIÉRCOLES 12	Nublado y chubascos de nieve débil. Viento débil.	Nubosidad parcial. Viento débil.	Nubosidad parcial. Viento débil.	Nubosidad parcial. Viento débil.	-6	-1
JUEVES 13	Nubosidad parcial. Viento débil.	Nubosidad parcial. Viento débil.	Nubosidad parcial. Viento débil.	Nubosidad parcial. Viento débil.	-6	0

Fuente: Centro Meteorológico Regional Austral Fecha y hora de consulta: 10/06 17:34 horas.

	SISTEMA DE GESTIÓN DE EMERGENCIAS	Código: F-PO-MAC-01R-03 Versión: 02 Página: 4 de 9
	DIRECCIÓN REGIONAL DE ONEMI MAGALLANES Y DE LA ANTÁRTICA CHILENA	
Informe de Monitoreo Diario Regional		

4.3 Base Antártica Eduardo Frei Montalva

Día	Madrugada	Mañana	Tarde	Noche	Mínima	Máxima
Martes 11	Cubierto SE, 15-20 kt	Nublado NW, 05-10 kt	Nublado W, 10-15 kt	Nublado SW, 15-20 kt	-13	-5
Miércoles 12	Nublado W, 15-20 kt	Nublado W, 15-20 kt	Nublado SW, 20-30 kt	Nublado SW, 20-30 kt	-5	-3
Jueves 13	Nublado SW, 25-35 kt	Nublado W, 20-30 kt	Nublado W, 25-35 kt	Cubierto y nevadas débiles NW, 25-35 kt	-3	-1

Fuente: Dirección Meteorológica de Chile Fecha y hora de consulta: 10/06 15:56 horas.

5. INFORMACIÓN PLUVIOMÉTRICA. AÑO NORMAL A LA FECHA: 209.9 mm

Comuna	Últimas 12 horas	Total a la Fecha	Déficit/Superávit	Fuente
Punta Arenas	0.6 mm	189.8 mm	Déficit 9.5 %	CMRA

Fuente: Dirección Meteorológica de Chile. Fecha y hora de consulta: 10/06 17:34 horas.

6. ÍNDICE DE RADIACIÓN ULTRAVIOLETA

REGISTRADO HOY	PREVISTO PARA MAÑANA
1 BAJO	1-2 BAJO

Fuente: Centro Meteorológico Regional Austral. Fecha y hora de consulta: 10/06 17:34 horas.

7. MONITOREO CAUDALES DE RÍOS

Río Las Minas: Umbral Amarillo: 0.9 m. Umbral Rojo: 0.97 m.


Río Paine : Umbral Amarillo: 1.70 m. Umbral Rojo: 1.85 m.

Estación	Fecha y hora	Altura (m) Caudal (m ³ /seg)	Nivel de Peligro
Río Las Minas	10/06 17:00 *(HCHC)	0.290 / 1.206	BAJO
Río Paine	10/06 18:00 *(HCHC)	0.790 / 30.456	BAJO

Fuente: Dirección General de Aguas – Página Monitoreo Satelital (*HCHC: Hora de Chile Continental)

8. ANÁLISIS TÉCNICO DE RIESGOS

Provincia/Comuna	Condición de amenaza	Recomendaciones
Región de Magallanes y de la Antártica Chilena	CHUBASCOS DE NIEVE- AGUANIEVE Y NEVADAS	El SRPC deberá mantener atención a posibles situaciones de aislamiento por acumulación de nieve en caminos interiores y al congelamiento en rutas. Se recomienda a los conductores tomar precauciones producto de posibles problemas en las vías. Además, se deberá tomar atención a las posibles acumulaciones de nieve en relación a predios agrícolas y ganaderos. Por otra parte, se deberán adoptar las recomendaciones generales, evitar cambios bruscos de temperaturas y realizar una adecuada mantención y uso de los artefactos de calefacción.
Región de Magallanes y de la Antártica Chilena	HELADAS	El SRPC recomienda considerar que la exposición a bajas temperaturas sin la ropa de abrigo adecuada, puede causar afecciones graves, particularmente en la población más vulnerable como menores de edad, adultos mayores y personas sin refugio o que habitan en hogares sin el aislamiento térmico adecuado, evitar los cambios bruscos de temperatura.

	SISTEMA DE GESTIÓN DE EMERGENCIAS	Código: F-PO-MAC-01R-03
	DIRECCIÓN REGIONAL DE ONEMI MAGALLANES Y DE LA ANTÁRTICA CHILENA	Versión: 02 Página: 5 de 9
Informe de Monitoreo Diario Regional		

		Además, puede ocurrir afectación a predios agrícolas y ganaderos. Asimismo en relación al congelamiento en rutas se recomienda a los conductores tomar precauciones producto de posibles problemas en las vías.
Región de Magallanes y de la Antártica Chilena	PROBABILIDAD DE ESCARCHA ALTA	El SRPC deberá mantener la vigilancia ante eventos derivados de esta condición, la que puede provocar dificultades en la conducción vial tanto en sectores rurales como urbanos. Los conductores deberán estar atentos a las condiciones que se presenten, manejo a velocidad razonable y prudente.
Región de Magallanes y de la Antártica Chilena	VIENTO NORMAL	El SRPC deberán mantener las coordinaciones necesarias para la efectividad de los mecanismos de alerta y gestiones de prevención, a fin de evitar situaciones de riesgo para la población, ya que se podría generar afectación por desprendimientos o daños en techumbres, alteración de conectividad, interrupción de suministro eléctrico y telefónico por caídas de árboles o parte de sus ramas en tendido eléctrico, tanto en sectores rurales como urbanos.

9. ESTADO DE CARRETERAS


Carreteras	Estado	Condición
CH-257 Cruce Onaissin	Precaución por trabajos en la ruta y máxima precaución con animales silvestres en la ruta. Desde Cruce Onaissin hasta Cruce Las Flores, se encuentra pavimentado.	ABIERTA, CON PRECAUCIÓN
Ruta Y-502, Cruce Ruta 9 Norte (Cabeza del Mar) Río Pérez	Contexto de trabajos de asfálticos, Tramos comprendidos desde el km. 0,000 hasta el km 8.560 Comuna de Río Verde.	CIERRE PARCIAL
Ruta Y-905	Cierre momentáneo por trabajos de reposición de la ruta, entre los km 30,320 al km 40,820 en la comuna de Cabo de Hornos, desde el 15 de mayo hasta el 30 de agosto de 2019.	CIERRE PARCIAL

Fuente: Fecha y hora de consulta: Carabineros de Chile/Constructora Vilicic 14/05 18:30 horas.

10. ESTADO DE PUERTOS

Puerto	Estado del Puerto	Condición
Puerto Edén	Abierto	Normal
Puerto Natales	Cerrado par naves menores dentro y fuera de la bahía.	Tiempo Variable
Punta Delgada	Abierto	Normal
Punta Arenas	Abierto	Normal
Tierra del Fuego	Abierto	Normal
Puerto Williams	Cerrado par naves menores dentro y fuera de la bahía.	Tiempo Variable


Fuente: Gobernación Marítima. Fecha y hora de consulta: 10/06 19:40 horas.

	SISTEMA DE GESTIÓN DE EMERGENCIAS	Código: F-PO-MAC-01R-03
	DIRECCIÓN REGIONAL DE ONEMI MAGALLANES Y DE LA ANTÁRTICA CHILENA	Versión: 02 Página: 6 de 9
Informe de Monitoreo Diario Regional		

11. ESTADO DE AEROPUERTOS

Aeropuerto	Estado del Aeropuerto	Condición
Punta Arenas Aeropuerto Presidente Carlos Ibáñez del Campo.	Operativo	Pista 07/25 cerrada (hasta el 07-06-2019) Pista 12/30 operativa. Pista 01/19 operativa.
Puerto Natales Aeródromo Teniente Julio Gallardo	Operativo	Horario Lunes a Jueves de 08:30 a 17:30 horas. Viernes 08:30 a 16:30 Horas Sábados, domingos, festivos y horas fuera de las indicadas a requerimiento.
Porvenir Aeródromo Capitán Fuentes Martínez	Operativo	Horario de servicio: Lunes a Viernes de 09:00 a 17:30 horas. Sábado de 08:00 a 14:00 horas. Otros horarios, Domingo y festivos a requerimiento.
Puerto Williams Aeródromo Guardiamarina Zañartu	Operativo	Horario de servicio: Lunes a Jueves de 08:30 a 17:30 horas. Viernes de 08:30 a 16:30 horas. Sábado de 08:30 a 13:00 horas. Otros horarios, Domingo y festivos a requerimiento.
Antártica Aeródromo Teniente Rodolfo Marsh Martin	Operativo	Horario de servicio: Lunes a jueves de 09:00 a 18:00 horas. Viernes 09:00 a 17:00 horas. Otros horarios, Sábado, Domingo y festivos a requerimiento.
Timaukel Aeródromo Pampa Guanaco	Operativo	Pista Habilitada (Sin personal DGAC)
VUELOS REGIONALES (Hora de Magallanes).		
Punta Arenas/Porvenir Porvenir/Punta Arenas	Operativo	Vuelos Regionales Aerolínea DAP: Lunes a Jueves Punta Arenas – Porvenir: 8:15/12:30/17:00 Porvenir – Punta Arenas: 8:35/12:50/17:20 Viernes Punta Arenas – Porvenir: 8:15/12:30/16:45 Porvenir – Punta Arenas: 8:35/12:50/17:20 Sábado Punta Arenas – Porvenir: 08:15/12:30 Porvenir – Punta Arenas: 08:35/12:50
Punta Arenas/Puerto Williams Puerto Williams/Punta Arenas	Operativo	Vuelos Regionales Aerolínea DAP: De Lunes a Sábado Punta Arenas-Puerto Williams: 10:00 hr. Puerto Williams-Punta Arenas: 11:30 hr.
Punta Arenas/Pampa Guanaco Pampa Guanaco/Punta Arenas	Operativo.	Vuelos Aerolínea DAP: Solo entre Octubre a marzo.

Fuente: DGAC/DAP Fecha y hora de consulta: 04/06 06:31 horas.

	SISTEMA DE GESTIÓN DE EMERGENCIAS	Código: F-PO-MAC-01R-03 Versión: 02
	DIRECCIÓN REGIONAL DE ONEMI MAGALLANES Y DE LA ANTÁRTICA CHILENA	Página: 7 de 9
Informe de Monitoreo Diario Regional		


12. ESTADO DE PASOS FRONTERIZOS (Hora de Magallanes).

Nombre Paso	Condición	Observaciones
Complejo Integración Austral	Normal	Horario de Atención: 08:00 a 22:00 Hora de Magallanes.
Complejo Río Don Guillermo	Normal	Desde el 01/06 al 01/09/2019 Horario de Invierno de 08:00 a 20:00 horas. (Hora de Magallanes).
Complejo Dorotea	Mina 1 Cerrado	Paso Mina 1 se encuentra cerrado hasta nuevo aviso Desde el 01/06 al 01/09/2019 Horario de Invierno de 09:00 a 23:00 horas. (Hora de Magallanes).
Complejo Casas Viejas	Normal	Desde el 01/06 al 01/09/2019 Horario de Invierno de 09:00 a 22:00 horas. (Hora de Magallanes).
Complejo San Sebastián	Normal	Horario de Atención: 08:00 a 22:00 Hora de Magallanes.
Complejo Río Bellavista	Cerrado	Término de temporada
Aduana Bahía Azul	Normal	Horario de atención: 08:00 a 21:00 Hora de Magallanes. (Solo Visado de facturas Ley Navarino y Pasavantes).


Fuente: Gobernaciones Provinciales-Carabineros. Fecha y hora de consulta: 09/06 07:35 Horas.

13. ESTADO DE FERRY'S

Servicio Cruce	Condición	Observaciones	
Primera Angostura	NORMAL	Horario de Invierno Cruce Primera Angostura Desde 01 de Abril de 2019	
		Zarpe Punta Delgada (Continente)	Zarpe Bahía Azul (Isla Tierra del Fuego)
		MAÑANA	
		8:30	9:15
		9:15	10:00
		10:00	10:40
		10:40	11:30
		11:05	11:50
		11:30	12:15
		TARDE	
		12:15	13:00
		12:35	13:20
		13:00	13:45
		13:45	14:30
		14:10	14:55
14:30	15:15		
15:15	16:00		
15:35	16:20		
16:00	16:45		
16:45	17:30		
17:05	17:50		
17:30	18:15		
18:15	19:00		
18:35	19:20		

	SISTEMA DE GESTIÓN DE EMERGENCIAS	Código: F-PO-MAC-01R-03 Versión: 02
	DIRECCIÓN REGIONAL DE ONEMI MAGALLANES Y DE LA ANTÁRTICA CHILENA	Página: 8 de 9
Informe de Monitoreo Diario Regional		

		NOCHE	
		19:00	20:00
		20:00	20:45
		20:20	21:05
		20:45	21:30
		21:30	22:15
		21:50	22:35
		22:15	23:00
		23:00	23:45
		23:20	00:05
		00:50	01:35
Punta Arenas – Porvenir (Terminal Tres Puentes- Terminal Bahía Chilota)	NORMAL	Ferry Pathagon	
		Terminal Tres Puentes	Terminal Bahía Chilota
		09:00 (11/06) 16:30 (11/06)	20:00 (10/06) 13:00 (11/06) 20:00 (11/06)
Punta Arenas Puerto Williams	NORMAL	Ferry Yaghan: Zarpa el día 13/06 hacia Puerto Williams a las 18:00 horas, recalando el día 15/06 a las 01:00 horas.	
Río Verde - Isla Riesco Isla Riesco - Río Verde	NORMAL	Ferry Bahía Azul: De lunes a viernes: (Río Verde – Isla Riesco) De 08:10 a 12:00 horas y en las tardes de 13:30 a 20:00 horas. De lunes a viernes: (Isla Riesco - Río Verde) De 08:00 a 11:50 horas y en las tardes de 13:20 a 19:50 horas. Sábados, domingos y festivos: (Río Verde – Isla Riesco) De 09:00 a 12:00 horas y de 14:30 a las 20:00 horas. Sábados, domingos y festivos: (Isla Riesco - Río Verde) De 08:50 a 11:50 horas y de 14:20 a las 19:50 horas.	
Pto. Natales / Pto. Montt Pto. Montt / Pto. Natales	NORMAL	Ferry Trinidad I: En navegación hacia Puerto Montt, se espera su recalada el día 11/06 a las 12:00 horas. Ferry Evangelistas: En navegación hacia Puerto Natales, se espera su recalada el día 11/06 a las 12:00 horas.	
Tramo Norte - Sur Puerto Yungay - Caleta Tortel - Puerto Edén - Puerto. Natales.	NORMAL	Crux Australis: Tramo Norte – Sur.	
		Puerto Yungay: Caleta Tortel: Puerto Edén: Puerto Natales:	
Tramo Sur - Norte Puerto. Natales.- Puerto Edén - Caleta Tortel - Puerto Yungay	Normal	Crux Australis: Tramo Sur-Norte.	
		Puerto Natales: Zarpa hacia Puerto Edén el día 13/06 a las 05:00 horas, recalando el día 14/06 a las 07:00 horas. Puerto Edén: Zarpa hacia Caleta Tortel el día 14/06 a las 09:00 horas, recalca el mismo día a las 22:00 horas.	

	SISTEMA DE GESTIÓN DE EMERGENCIAS	Código: F-PO-MAC-01R-03 Versión: 02
	DIRECCIÓN REGIONAL DE ONEMI MAGALLANES Y DE LA ANTÁRTICA CHILENA	Página: 9 de 9
Informe de Monitoreo Diario Regional		

		Caleta Tortel: Zarpa hacia Puerto Yungay el día 14/06 a las 23:00 horas. Puerto Yungay: Recala el día 15/06 a las 01:00 horas.
--	--	---

Armada - Empresa Austral BROOM – NAVIMAG Fecha y hora de consulta 10/06/2019 19:40 horas.

14. ELABORACIÓN DEL INFORME

Informe elaborado por:	Carolina Livacic Alvarado
Validado por:	Raul carrillo Flores

Centro de Alerta Temprana. Dirección Regional de ONEMI Magallanes y de la Antártica Chilena.