	<b>SISTEMA DE GESTIÓN DE EMERGENCIAS</b>	Código: F-PO-MAC-01R-03 Versión: 02 Página: 1 de 9
	<b>DIRECCIÓN REGIONAL DE ONEMI MAGALLANES Y DE LA ANTÁRTICA CHILENA</b>	
Informe de Monitoreo Diario Regional		

Fecha del Informe	Hora de envío del Informe
Punta Arenas, 08 de Junio de 2019	08:30 (Hora de Magallanes)

### 1. RESUMEN DE ALERTAS VIGENTES

Nivel de Alerta	Evento	Cobertura	Amplitud
N/A	N/A	N/A	N/A

*Fuente:* Dirección Regional de ONEMI Magallanes y de la Antártica Chilena

### 2. RESUMEN DE EMERGENCIAS DE LAS ÚLTIMAS 24 HORAS

N° de Informe	Fecha y hora	Evento/Lugar	Resumen
N° 087-C cierre	02/06 12:00	Persona extraviada Comuna de Punta Arenas.	Durante la jornada de ayer fue hallada sin vida, la persona extraviada en el sector del rio Las Minas.

*Fuente:* Dirección Regional de ONEMI Magallanes y de la Antártica Chilena

### 3. CONDICIONES DE TIEMPO Y NOVEDADES DE LA REGIÓN

Provincia/comuna	Condición Meteorológica	Novedades
<b>Magallanes</b>	Nubosidad parcial, viento débil	Sin novedades.
<b>Última Esperanza</b>	Nublado, sin viento	Sin novedades.
<b>Tierra del Fuego</b>	Cubierto, viento débil	Sin novedades.
<b>Antártica Chilena</b>	Cubierto con llovizna, viento débil	Sin novedades.

*Fuente:* Carabineros de Chile. Hora de término del monitoreo 07:32 horas.

### 4. PRONOSTICO METEOROLÓGICO REGIONAL (TRES DÍAS)


#### 4.1 Avisos / Alertas / Alarmas meteorológicas

Tipo	Fecha y hora de emisión	Descripción	Cobertura
N/A	N/A	N/A	N/A


*Fuente:* Centro Meteorológico Regional Austral – Dirección Meteorológica de Chile

#### 4.2 Provincia/Comuna

PUNTA ARENAS	MADRUGADA	MAÑANA	TARDE	NOCHE	MÍNIMA	MÁXIMA
<b>SÁBADO 08</b>		Nublado y chubascos débiles. Viento débil.	Nublado y chubascos débiles. Viento débil.	Nublado y chubascos débiles. Viento débil.		6
<b>PROBABILIDAD DE ESCARCHA</b>		MEDIA	BAJA	ALTA		
<b>DOMINGO 09</b>	Nublado y chubascos de aguanieve débiles. Viento débil.	Nublado. Viento débil.	Nublado y chubascos de nieve débiles. Viento débil.	Nublado y chubascos de nieve débiles. Viento débil.	-1	3
<b>LUNES 10</b>	Nubosidad parcial. Viento débil.	Nublado y chubascos de nieve débiles. Viento suroeste hasta 40 km/h.	Nublado y chubascos de aguanieve débiles. Viento oeste hasta 60 km/h.	Nublado y chubascos de aguanieve débiles. Viento oeste hasta 50 km/h.	-1	4


	<b>SISTEMA DE GESTIÓN DE EMERGENCIAS</b>	Código: F-PO-MAC-01R-03 Versión: 02 Página: 2 de 9
	<b>DIRECCIÓN REGIONAL DE ONEMI MAGALLANES Y DE LA ANTÁRTICA CHILENA</b>	
Informe de Monitoreo Diario Regional		

PORVENIR	MADRUGADA	MAÑANA	TARDE	NOCHE	MÍNIMA	MÁXIMA
SÁBADO 08		Nublado y chubascos débiles. Viento débil.	Nublado y chubascos débiles. Viento débil.	Nublado y chubascos débiles. Viento débil.		5
PROBABILIDAD DE ESCARCHA		MEDIA	BAJA	ALTA		
DOMINGO 09	Nublado. Viento débil.	Nublado. Viento suroeste hasta 40 km/h.	Nublado y chubascos de nieve débiles. Viento suroeste hasta 40 km/h.	Nublado y chubascos de nieve débiles. Viento débil.	-1	4
LUNES 10	Nublado y chubascos de nieve débiles. Viento suroeste hasta 40 km/h.	Nublado y chubascos de nieve débiles. Viento suroeste hasta 40 km/h.	Nublado y chubascos de aguanieve débiles. Viento oeste hasta 50 km/h.	Nublado y chubascos de aguanieve débiles. Viento oeste hasta 50 km/h.	-1	4
PUERTO NATALES	MADRUGADA	MAÑANA	TARDE	NOCHE	MÍNIMA	MÁXIMA
SÁBADO 08		Nublado y chubascos débiles. Viento débil.	Nublado y chubascos débiles. Viento débil.	Nublado y chubascos débiles. Viento débil.		6
PROBABILIDAD DE ESCARCHA		ALTA	MEDIA	ALTA		
DOMINGO 09	Nublado. Viento débil.	Nublado. Viento débil.	Nublado y chubascos de nieve débiles. Viento débil.	Nublado y chubascos de nieve débiles. Viento débil.	-2	4
LUNES 10	Nublado y chubascos de nieve débiles. Viento débil.	Nublado y chubascos de nieve débiles. Viento oeste hasta 50 km/h.	Nublado y chubascos de nieve débiles. Viento noroeste hasta 60 km/h.	Nublado y chubascos de aguanieve débiles. Viento noroeste hasta 40 km/h.	-2	3
TORRES DEL PAINE	MADRUGADA	MAÑANA	TARDE	NOCHE	MÍNIMA	MÁXIMA
SÁBADO 08		Nublado y chubascos débiles. Viento débil.	Nublado y chubascos de aguanieve débiles. Viento débil.	Nublado y chubascos Nublado y chubascos de aguanieve débiles. Viento débil.		5
PROBABILIDAD DE ESCARCHA		ALTA	MEDIA	ALTA		
DOMINGO 09	Nublado y chubascos de aguanieve débiles. Viento débil.	Nublado y chubascos de nieve débiles. Viento débil.	Nublado y chubascos de nieve débiles. Viento débil.	Nublado y chubascos de nieve débiles. Viento oeste hasta 40 km/h.	-2	3
LUNES 10	Nublado y chubascos de nieve débiles. Viento suroeste hasta 40 km/h.	Nublado y chubascos de nieve débiles. Viento oeste hasta 50 km/h.	Nublado. Viento noroeste hasta 60 km/h.	Nublado y chubascos de nieve débiles. Viento noroeste hasta 50 km/h.	-3	1
PUERTO WILLIAMS	MADRUGADA	MAÑANA	TARDE	NOCHE	MÍNIMA	MÁXIMA
SÁBADO 08		Nublado y chubascos débiles. Viento débil.	Nublado y chubascos débiles. Viento débil.	Nublado y chubascos de aguanieve débiles. Viento débil.		4
PROBABILIDAD DE ESCARCHA		ALTA	ALTA	ALTA		
DOMINGO 09	Nublado y chubascos de nieve débiles. Viento débil.	Nublado y chubascos de nieve débiles. Viento débil.	Nublado y chubascos de nieve débiles. Viento débil.	Nublado y chubascos de nieve débiles. Viento débil.	-3	2
LUNES 10	Nublado y chubascos de nieve débiles. Viento débil.	Nublado. Viento oeste hasta 40 km/h.	Nubosidad parcial. Viento débil.	Nublado y chubascos de nieve débiles. Viento débil.	-3	-1

	<b>SISTEMA DE GESTIÓN DE EMERGENCIAS</b>	Código: F-PO-MAC-01R-03 Versión: 02 Página: 3 de 9
	<b>DIRECCIÓN REGIONAL DE ONEMI MAGALLANES Y DE LA ANTÁRTICA CHILENA</b>	
Informe de Monitoreo Diario Regional		

VILLA TEHUELCHES	MADRUGADA	MAÑANA	TARDE	NOCHE	MÍNIMA	MÁXIMA
SÁBADO 08		Nublado y chubascos débiles. Viento débil.	Nublado y chubascos débiles. Viento débil.	Nublado y chubascos débiles. Viento débil.		4
PROBABILIDAD DE ESCARCHA		ALTA	ALTA	ALTA		
DOMINGO 09	Nublado y chubascos de aguanieve débiles. Viento débil.	Nublado y chubascos de aguanieve débiles. Viento débil.	Nublado y chubascos de nieve débiles. Viento oeste hasta 40 km/h.	Nublado y chubascos de nieve débiles. Viento débil.	-2	3
LUNES 10	Nublado y chubascos de nieve débiles. Viento suroeste hasta 40 km/h.	Nublado. Viento oeste hasta 50 km/h.	Nublado y chubascos de aguanieve débiles. Viento oeste hasta 60 km/h.	Nublado y chubascos de aguanieve débiles. Viento noroeste hasta 50 km/h.	-3	3
CERRO SOMBRERO	MADRUGADA	MAÑANA	TARDE	NOCHE	MÍNIMA	MÁXIMA
SÁBADO 08		Nublado y chubascos débiles. Viento débil.	Nublado y chubascos débiles. Viento débil.	Nublado. Viento débil.		5
PROBABILIDAD DE ESCARCHA		ALTA	MEDIA	ALTA		
DOMINGO 09	Nublado. Viento débil.	Nublado. Viento suroeste hasta 40 km/h.	Nublado. Viento suroeste hasta 40 km/h.	Nublado. Viento suroeste hasta 40 km/h.	-1	4
LUNES 10	Nubosidad parcial. Viento suroeste hasta 40 km/h.	Nubosidad parcial y chubascos de nieve débiles. Viento suroeste hasta 40 km/h.	Nublado y chubascos de nieve débiles. Viento oeste hasta 60 km/h.	Nublado y chubascos de aguanieve débiles. Viento oeste hasta 50 km/h.	-1	3
VILLA PUNTA DELGADA	MADRUGADA	MAÑANA	TARDE	NOCHE	MÍNIMA	MÁXIMA
SÁBADO 08		Nublado y chubascos débiles. Viento débil.	Nublado y chubascos débiles. Viento débil.	Nublado y chubascos débiles. Viento débil.		5
PROBABILIDAD DE ESCARCHA		ALTA	MEDIA	ALTA		
DOMINGO 09	Nublado y chubascos débiles. Viento débil.	Nublado. Viento débil.	Nublado y chubascos de nieve débiles. Viento suroeste hasta 40 km/h.	Nublado y chubascos de nieve débiles. Viento oeste hasta 40 km/h.	-1	4
LUNES 10	Nubosidad parcial. Viento suroeste hasta 50 km/h.	Nubosidad parcial. Viento suroeste hasta 50 km/h.	Nublado y chubascos de nieve débiles. Viento noroeste hasta 60 km/h.	Nublado y chubascos de aguanieve débiles. Viento noroeste hasta 60 km/h.	-2	3
PAMPA GUANACO	MADRUGADA	MAÑANA	TARDE	NOCHE	MÍNIMA	MÁXIMA
SÁBADO 08		Nublado y chubascos débiles. Viento débil.	Nublado y chubascos débiles. Viento débil.	Nublado y chubascos de aguanieve débiles. Viento débil.		3
PROBABILIDAD DE ESCARCHA		ALTA	ALTA	ALTA		
DOMINGO 09	Nublado y chubascos de aguanieve débiles. Viento débil.	Nublado y chubascos de nieve débiles. Viento débil.	Nublado y chubascos de nieve débiles. Viento débil.	Nublado. Viento débil.	-2	1
LUNES 10	Nublado. Viento oeste hasta 40 km/h.	Nubosidad parcial. Viento oeste hasta 40 km/h.	Nubosidad parcial y chubascos de nieve débiles. Viento débil.	Nublado y chubascos de nieve débiles. Viento débil.	-3	0

Fuente: Centro Meteorológico Regional Austral Fecha y hora de consulta: 08/06 05:43 horas.

	<b>SISTEMA DE GESTIÓN DE EMERGENCIAS</b>	Código: F-PO-MAC-01R-03 Versión: 02 Página: 4 de 9
	<b>DIRECCIÓN REGIONAL DE ONEMI MAGALLANES Y DE LA ANTÁRTICA CHILENA</b>	
Informe de Monitoreo Diario Regional		

#### 4.3 Base Antártica Eduardo Frei Montalva

Día	Madrugada	Mañana	Tarde	Noche	Minima	Máxima
<b>Sábado 08</b>		Cubierto y chubascos de nieve débil NE, 05-10 kt	Cubierto y nevadas débiles NE, 05-10 kt	Cubierto y niebla engelante NE, 05-10 kt	-2	-1
<b>Domingo 09</b>	Nublado NW, 05-10 kt	Nublado N, 05-10 kt	Nublado SE, 05-10 kt	Nublado SE, 10-15 kt	-4	-2
<b>Lunes 10</b>	Cubierto y nevadas SE, 20-30 kt	Cubierto y nevadas SE, 25-40 kt	Cubierto y nevadas SE, 25-45 kt	Cubierto SE, 25-45 kt	-9	-3

Fuente: Dirección Meteorológica de Chile Fecha y hora de consulta: 08/06 06:08 horas.

#### 5. INFORMACIÓN PLUVIOMÉTRICA. AÑO NORMAL A LA FECHA: 209.1 mm

Comuna	Últimas 12 horas	Total a la Fecha	Déficit/Superávit	Fuente
Punta Arenas	Sin precipitaciones	184.0 mm	Déficit 12.0 %	CMRA

Fuente: Dirección Meteorológica de Chile. Fecha y hora de consulta: 08/06 05:43 horas.

#### 6. ÍNDICE DE RADIACIÓN ULTRAVIOLETA

REGISTRADO AYER	PREVISTO PARA HOY
1 BAJO	1-2 BAJO

Fuente: Centro Meteorológico Regional Austral. Fecha y hora de consulta: 08/06 06:08 horas.

#### 7. MONITOREO CAUDALES DE RÍOS

Río Las Minas: Umbral Amarillo: 0.9 m. Umbral Rojo: 0.97 m.


Río Paine : Umbral Amarillo: 1.70 m. Umbral Rojo: 1.85 m.

Estación	Fecha y hora	Altura (m)   Caudal (m <sup>3</sup> /seg)	Nivel de Peligro
Río Las Minas	08/06 06:00 *(HCHC)	0.340 / 2.124	Bajo
Río Paine	08/06 06:00 *(HCHC)	0.816 / 32.714	Bajo

Fuente: Dirección General de Aguas – Página Monitoreo Satelital (\*HCHC: Hora de Chile Continental)

#### 8. ANÁLISIS TÉCNICO DE RIESGOS

Provincia/Comuna	Condición de amenaza	Recomendaciones
Región de Magallanes y de la Antártica Chilena	TEMPERATURAS MÍNIMAS DE ENTRE: -1°C y -3°C	El SRPC recomienda considerar que la exposición a bajas temperaturas puede causar afecciones graves, particularmente en la población más vulnerable como menores de edad, adultos mayores y personas sin refugio o que habitan en hogares sin el aislamiento térmico adecuado. Además, puede ocurrir afectación a predios agrícolas y ganaderos. Asimismo en relación al congelamiento en rutas se recomienda a los conductores tomar precauciones producto de posibles problemas en las vías.
Región de Magallanes y de la Antártica Chilena	PROBABILIDAD DE ESCARCHA ALTA - MEDIA	El SRPC deberá mantener la vigilancia ante eventos derivados de esta condición, la que puede provocar dificultades en la conducción vial tanto en sectores rurales como urbanos. Los conductores deberán estar atentos a las condiciones que se

	<b>SISTEMA DE GESTIÓN DE EMERGENCIAS</b>	Código: F-PO-MAC-01R-03 Versión: 02
	<b>DIRECCIÓN REGIONAL DE ONEMI MAGALLANES Y DE LA ANTÁRTICA CHILENA</b>	Página: 5 de 9
Informe de Monitoreo Diario Regional		

		presenten, manejo a velocidad razonable y prudente.
Región de Magallanes y de la Antártica Chilena	<b>CHUBASCOS DE AGUANIEVE Y NIEVE</b>	El SRPC deberá mantener atención a posibles situaciones de aislamiento por acumulación de nieve en caminos interiores y al congelamiento en rutas. Se recomienda a los conductores tomar precauciones producto de posibles problemas en las vías. Además, se deberá tomar atención a las posibles acumulaciones de nieve en relación a predios agrícolas y ganaderos. Por otra parte, se deberán adoptar las recomendaciones generales, evitar cambios bruscos de temperaturas y realizar una adecuada mantención y uso de los artefactos de calefacción.
Región de Magallanes y de la Antártica Chilena	<b>PRECIPITACIONES</b>	El SRPC debe tener especial resguardo, por acumulación de agua en sectores bajos, posibles aumentos de caudal de los cursos de agua con potencial desborde, por lo que se deberá monitorear estado de ríos. Además, se deberá mantener monitoreo de los cursos de agua que se pudieran activar o generar arrastre de sedimento con las precipitaciones.
Región de Magallanes y de la Antártica Chilena	<b>VIENTO DÉBIL A NORMAL</b>	El SRPC deberán mantener las coordinaciones necesarias para la efectividad de los mecanismos de alerta y gestiones de prevención, a fin de evitar situaciones de riesgo para la población, ya que se podría generar afectación por desprendimientos o daños en techumbres, alteración de conectividad, interrupción de suministro eléctrico y telefónico por caídas de árboles o parte de sus ramas en tendido eléctrico, tanto en sectores rurales como urbanos.


#### 9. ESTADO DE CARRETERAS

Carreteras	Estado	Condición
<b>CH-257 Cruce Onaissin</b>	Precaución por trabajos en la ruta y máxima precaución con animales silvestres en la ruta. Desde Cruce Onaissin hasta Cruce Las Flores, se encuentra pavimentado.	<b>ABIERTA, CON PRECAUCIÓN</b>
<b>Ruta Y-502, Cruce Ruta 9 Norte (Cabeza del Mar) Río Pérez</b>	Contexto de trabajos de asfálticos, Tramos comprendidos desde el km. 0,000 hasta el km 8.560 Comuna de Rio Verde,	<b>CIERRE PARCIAL</b>
<b>Ruta Y-905</b>	Cierre momentáneo por trabajos de reposición de la ruta, entre los km 30,320 al km 40,820 en la comuna de Cabo de Hornos, desde el 15 de mayo hasta el 30 de agosto de 2019	<b>CIERRE PARCIAL</b>

Fuente: Fecha y hora de consulta: Carabineros de Chile/Constructora Vilicic 14/05 18:30 horas.

#### 10. ESTADO DE PUERTOS

Puerto	Estado del Puerto	Condición
Puerto Edén	Abierto	Normal
Puerto Natales	Abierto	Normal


	<b>SISTEMA DE GESTIÓN DE EMERGENCIAS</b>	Código: F-PO-MAC-01R-03 Versión: 02
	<b>DIRECCIÓN REGIONAL DE ONEMI MAGALLANES Y DE LA ANTÁRTICA CHILENA</b>	Página: 6 de 9
Informe de Monitoreo Diario Regional		

Punta Delgada	Abierto	Normal
Punta Arenas	Abierto	Normal
Tierra del Fuego	Abierto	Normal
Puerto Williams	Abierto	Normal

Fuente: Gobernación Marítima. Fecha y hora de consulta: 08/06 07:30 horas.

## 11. ESTADO DE AEROPUERTOS

Aeropuerto	Estado del Aeropuerto	Condición
<b>Punta Arenas</b> Aeropuerto Presidente Carlos Ibáñez del Campo.	<b>Operativo</b>	Pista 07/25 cerrada (hasta el 07-06-2019) Pista 12/30 operativa. Pista 01/19 operativa.
<b>Puerto Natales</b> Aeródromo Teniente Julio Gallardo	<b>Operativo</b>	Horario Lunes a Jueves de 08:30 a 17:30 horas. Viernes 08:30 a 16:30 Horas Sábados, domingos, festivos y horas fuera de las indicadas a requerimiento.
<b>Porvenir</b> Aeródromo Capitán Fuentes Martínez	<b>Operativo</b>	Horario de servicio: Lunes a Viernes de 09:00 a 17:30 horas. Sábado de 08:00 a 14:00 horas. Otros horarios, Domingo y festivos a requerimiento.
<b>Puerto Williams</b> Aeródromo Guardiamarina Zañartu	<b>Operativo</b>	Horario de servicio: Lunes a Jueves de 08:30 a 17:30 horas. Viernes de 08:30 a 16:30 horas. Sábado de 08:30 a 13:00 horas. Otros horarios, Domingo y festivos a requerimiento.
<b>Antártica</b> Aeródromo Teniente Rodolfo Marsh Martin	<b>Operativo</b>	Horario de servicio: Lunes a jueves de 09:00 a 18:00 horas. Viernes 09:00 a 17:00 horas. Otros horarios, Sábado, Domingo y festivos a requerimiento.
<b>Timaukel</b> Aeródromo Pampa Guanaco	<b>Operativo</b>	Pista Habilitada (Sin personal DGAC)
<b>VUELOS REGIONALES (Hora de Magallanes).</b>		
<b>Punta Arenas/Porvenir</b> <b>Porvenir/Punta Arenas</b>	<b>Operativo</b>	Vuelos Regionales Aerolínea DAP: <b>Lunes a Jueves</b> Punta Arenas – Porvenir: 8:15/12:30/17:00 Porvenir – Punta Arenas: 8:35/12:50/17:20 <b>Viernes</b> Punta Arenas – Porvenir: 8:15/12:30/16:45 Porvenir – Punta Arenas: 8:35/12:50/17:20 <b>Sábado</b> Punta Arenas – Porvenir: 08:15/12:30 Porvenir – Punta Arenas: 08:35/12:50
<b>Punta Arenas/Puerto Williams</b> <b>Puerto Williams/Punta Arenas</b>	<b>Operativo</b>	Vuelos Regionales Aerolínea DAP: De Lunes a Sábado Punta Arenas-Puerto Williams: 10:00 hr. Puerto Williams-Punta Arenas: 11:30 hr.
<b>Punta Arenas/Pampa Guanaco</b> <b>Pampa Guanaco/Punta Arenas</b>	<b>Operativo.</b>	Vuelos Aerolínea DAP: Solo entre Octubre a marzo.

	<b>SISTEMA DE GESTIÓN DE EMERGENCIAS</b>	Código: F-PO-MAC-01R-03 Versión: 02
	<b>DIRECCIÓN REGIONAL DE ONEMI MAGALLANES Y DE LA ANTÁRTICA CHILENA</b>	Página: 7 de 9
Informe de Monitoreo Diario Regional		

Fuente: DGAC/DAP Fecha y hora de consulta: 04/06 06:31 horas.


## 12. ESTADO DE PASOS FRONTERIZOS (Hora de Magallanes).

Nombre Paso	Condición	Observaciones
Complejo Integración Austral	Normal	Horario de Atención: 08:00 a 22:00 Hora de Magallanes.
Complejo Río Don Guillermo	Normal	Desde el 01/06 al 01/09/2019 Horario de Invierno de 08:00 a 20:00 horas. (Hora de Magallanes).
Complejo Dorotea	Mina 1 Cerrado	Paso Mina 1 se encuentra cerrado hasta el domingo 09/06/2019 Desde el 01/06 al 01/09/2019 Horario de Invierno de 09:00 a 23:00 horas. (Hora de Magallanes).
Complejo Casas Viejas	Normal	Desde el 01/06 al 01/09/2019 Horario de Invierno de 09:00 a 22:00 horas. (Hora de Magallanes).
Complejo San Sebastián	Normal	Horario de Atención: 08:00 a 22:00 Hora de Magallanes.
Complejo Río Bellavista	Cerrado	Término de temporada
Aduana Bahía Azul	Normal	Horario de atención: 08:00 a 21:00 Hora de Magallanes. (Solo Visado de facturas Ley Navarino y Pasavantes).

Fuente: Gobernaciones Provinciales-Carabineros. Fecha y hora de consulta: 01/06 18:44 Horas.


## 13. ESTADO DE FERRY'S

Servicio Cruce	Condición	Observaciones																																																
Primera Angostura	NORMAL	Horario de Invierno Cruce Primera Angostura Desde 01 de Abril de 2019																																																
		<table border="1"> <tr> <td>Zarpe Punta Delgada (Continente)</td> <td>Zarpe Bahía Azul (Isla Tierra del Fuego)</td> </tr> <tr> <td colspan="2" style="text-align: center;">MAÑANA</td> </tr> <tr> <td>8:30</td> <td>9:15</td> </tr> <tr> <td>9:15</td> <td>10:00</td> </tr> <tr> <td>10:00</td> <td>10:40</td> </tr> <tr> <td>10:40</td> <td>11:30</td> </tr> <tr> <td>11:05</td> <td>11:50</td> </tr> <tr> <td>11:30</td> <td>12:15</td> </tr> <tr> <td colspan="2" style="text-align: center;">TARDE</td> </tr> <tr> <td>12:15</td> <td>13:00</td> </tr> <tr> <td>12:35</td> <td>13:20</td> </tr> <tr> <td>13:00</td> <td>13:45</td> </tr> <tr> <td>13:45</td> <td>14:30</td> </tr> <tr> <td>14:10</td> <td>14:55</td> </tr> <tr> <td>14:30</td> <td>15:15</td> </tr> <tr> <td>15:15</td> <td>16:00</td> </tr> <tr> <td>15:35</td> <td>16:20</td> </tr> <tr> <td>16:00</td> <td>16:45</td> </tr> <tr> <td>16:45</td> <td>17:30</td> </tr> <tr> <td>17:05</td> <td>17:50</td> </tr> <tr> <td>17:30</td> <td>18:15</td> </tr> <tr> <td>18:15</td> <td>19:00</td> </tr> <tr> <td>18:35</td> <td>19:20</td> </tr> <tr> <td colspan="2" style="text-align: center;">NOCHE</td> </tr> </table>	Zarpe Punta Delgada (Continente)	Zarpe Bahía Azul (Isla Tierra del Fuego)	MAÑANA		8:30	9:15	9:15	10:00	10:00	10:40	10:40	11:30	11:05	11:50	11:30	12:15	TARDE		12:15	13:00	12:35	13:20	13:00	13:45	13:45	14:30	14:10	14:55	14:30	15:15	15:15	16:00	15:35	16:20	16:00	16:45	16:45	17:30	17:05	17:50	17:30	18:15	18:15	19:00	18:35	19:20	NOCHE	
		Zarpe Punta Delgada (Continente)	Zarpe Bahía Azul (Isla Tierra del Fuego)																																															
		MAÑANA																																																
		8:30	9:15																																															
		9:15	10:00																																															
		10:00	10:40																																															
		10:40	11:30																																															
		11:05	11:50																																															
		11:30	12:15																																															
		TARDE																																																
		12:15	13:00																																															
		12:35	13:20																																															
		13:00	13:45																																															
		13:45	14:30																																															
		14:10	14:55																																															
		14:30	15:15																																															
		15:15	16:00																																															
		15:35	16:20																																															
		16:00	16:45																																															
16:45	17:30																																																	
17:05	17:50																																																	
17:30	18:15																																																	
18:15	19:00																																																	
18:35	19:20																																																	
NOCHE																																																		

	<b>SISTEMA DE GESTIÓN DE EMERGENCIAS</b>	Código: F-PO-MAC-01R-03 Versión: 02
	<b>DIRECCIÓN REGIONAL DE ONEMI MAGALLANES Y DE LA ANTÁRTICA CHILENA</b>	Página: 8 de 9
Informe de Monitoreo Diario Regional		

		19:00 20:00 20:20 20:45 21:30 21:50 22:15 23:00 23:20 00:50	20:00 20:45 21:05 21:30 22:15 22:35 23:00 23:45 00:05 01:35
<b>Punta Arenas – Porvenir (Terminal Tres Puentes- Terminal Bahía Chilota)</b>	<b>NORMAL</b>	<b>Ferry Pathagon, sábado 08/06:</b>	
		<b>Terminal Tres Puentes</b>	<b>Terminal Bahía Chilota</b>
		09:00	14:00
<b>Punta Arenas Puerto Williams</b>	<b>NORMAL</b>	<b>Ferry Yaghan:</b> Zarpa desde Puerto Williams hoy sábado 08/06 a 16:00, recalca en terminal Tres Puentes mañana domingo 09/06 a las 23:00 horas.	
<b>Río Verde - Isla Riesco Isla Riesco - Río Verde</b>	<b>NORMAL</b>	<b>Ferry Bahía Azul:</b> <b>De lunes a viernes:</b> (Río Verde – Isla Riesco) De 08:10 a 12:00 horas y en las tardes de 13:30 a 20:00 horas. <b>De lunes a viernes:</b> (Isla Riesco - Río Verde) De 08:00 a 11:50 horas y en las tardes de 13:20 a 19:50 horas. <b>Sábados, domingos y festivos:</b> (Río Verde – Isla Riesco) De 09:00 a 12:00 horas y de 14:30 a las 20:00 horas. <b>Sábados, domingos y festivos:</b> (Isla Riesco - Río Verde) De 08:50 a 11:50 horas y de 14:20 a las 19:50 horas.	
<b>Pto. Natales / Pto. Montt Pto. Montt / Pto. Natales</b>	<b>NORMAL</b>	<b>Ferry Trinidad I:</b> Zarpa desde Puerto Natales hacia Puerto Montt, hoy sábado 08/06 durante la tarde.	
		<b>Ferry Evangelistas:</b> Se mantiene atracado en Puerto Montt, fecha y hora de zarpe hacia Puerto Natales por confirmar.	
<b>Tramo Norte - Sur Puerto Yungay - Caleta Tortel - Puerto Edén - Puerto. Natales.</b>	<b>NORMAL</b>	<b>Crux Australis: Tramo Norte – Sur.</b>	
		<b>Puerto Yungay:</b> Zarpa hacia Caleta Tortel, hoy sábado 08/06 a las 20:00 horas, recalando hoy a las 22:00 horas. <b>Caleta Tortel:</b> Zarpa hacia Puerto Edén, hoy sábado 08/06 a las 23:00 horas, recalca mañana domingo 09/06 a las 12:00 horas. <b>Puerto Edén:</b> Zarpa hacia Puerto Natales, mañana domingo 09/06 a las 14:00 horas. <b>Puerto Natales:</b> Recala el lunes 10/06 a las 16:00 horas.	
<b>Tramo Sur - Norte Puerto. Natales.- Puerto Edén - Caleta Tortel - Puerto Yungay</b>	<b>Normal</b>	<b>Crux Australis: Tramo Sur-Norte.</b>	
		<b>Puerto Natales:</b> Zarpa hacia Puerto Eden el jueves 13/06 a las 05:00 horas, recalando el viernes 14/06 a las 07:00 horas. <b>Puerto Edén:</b> Zarpa hacia Caleta Tortel el viernes	



	<b>SISTEMA DE GESTIÓN DE EMERGENCIAS</b>	Código: F-PO-MAC-01R-03 Versión: 02
	<b>DIRECCIÓN REGIONAL DE ONEMI MAGALLANES Y DE LA ANTÁRTICA CHILENA</b>	Página: 9 de 9
Informe de Monitoreo Diario Regional		

		14/06 a las 09:00 horas, recalca el mismo día a las 22:00 horas. <b>Caleta Tortel:</b> Zarpa hacia Puerto Yungay el día viernes 14/06 a las 23:00 horas. <b>Puerto Yungay:</b> Recala el sábado 15/06 a las 01:00 horas.
--	--	--

Armada - Empresa Austral BROOM – NAVIMAG Fecha y hora de consulta 08/06/2019 07:45 horas.

#### 14. ELABORACIÓN DEL INFORME

<b>Informe elaborado por:</b>	Hernán Sanhueza Troncoso
<b>Validado por:</b>	Alex Millao González

Centro de Alerta Temprana. Dirección Regional de ONEMI Magallanes y de la Antártica Chilena.